


# BARRAGEM DUAS PONTES



PARTE VI CARTA DE ENCAMINHAMENTO DOS PROGRAMAS; RELATÓRIO COMPLEMENTAR DE FORMULÁRIOS; OFÍCIOS PROTOCOLADOS 6º RELATÓRIO QUADRIMESTRAL

**Dezembro/2022**

**Período: Junho a Setembro 2022**




[www.daeepedreiraeduaspontes.com.br](http://www.daeepedreiraeduaspontes.com.br)



AMPARO – SÃO PAULO

# BARRAGEM DUAS PONTES



## ANEXO XXIV CARTA DE ENCAMINHAMENTO DOS PROGRAMAS

**Dezembro/2022**

Período: Junho a Setembro/2022



[www.daepedreiraeduaspontes.com.br](http://www.daepedreiraeduaspontes.com.br)



AMPARO – SÃO PAULO

CBDP – GC – 0239– 2022



São Paulo, 25 de outubro de 2022.

À  
SECRETARIA DE SANEAMENTO E RECURSOS HÍDRICOS  
DEPARTAMENTO DE ÁGUAS E ENERGIA ELÉTRICA  
UNIDADE DE GERENCIAMENTO DE PROJETOS – BAQUIRIVU- GUAÇU  
BARRAGENS PEDREIRA E DUAS PONTES – UGP – BG - PCJ

AT. ENGº LUPÉRCIO ZIROLODO ANTONIO  
Coordenador Geral

A/C. ENGª LIGIA CHRISTINE FERNANDES DE OLIVEIRA  
Gerente Socioambiental

**Referente:** CONTRATO Nº 2018/11/00033.4

**Assunto:** 7º Relatório Quadrimestral de Acompanhamento dos Programas Ambientais.

Prezados,

O **CONSÓRCIO BDP OAS-CETENCO** com sede na Av. Francisco Matarazzo, 1350, 17º andar, sala 1707, Água Branca – São Paulo - SP inscrita no CNPJ/MF sob nº 29.786.952/0001-64, doravante designada **CONTRATADA**, constituído pelas empresas **KPE Performance em Engenharia S.A.**, com sede na Rua Pais Leme, 524, conjunto 123 12º andar, Pinheiros – São Paulo - SP, inscrita no CNPJ/MF sob o nº 38.316.316/0001-60 e **Cetenco Engenharia S/A**, com sede na Rua Maria Paula, 36, 8º andar, Bela Vista, São Paulo – SP, inscrita no CNPJ/MF sob o nº 61.550.497/0001-06, vem expor o que segue.

Vimos através desta, informar que enviamos através do SIG (Sistema Integrado de Gestão), em 24 de outubro de 2022, mídia digital do 7º Relatório Quadrimestral de Andamento dos Programas Ambientais, conforme preconiza o item 2.12 da Licença de Instalação nº 2617. A seguir, encontra-se o número de protocolo de cada arquivo e respectivo programa enviado:

---

CONSÓRCIO BDP OAS-Cetenco  
Av. Francisco Matarazzo, nº 1350, 17º andar, Bairro Água Branca  
São Paulo, CEP: 05001-100  
TEL: (11) 2124-1122 / (11) 5031-1439

CBDP – GC – 0239– 2022




- 1-PGA - #18682392704
- 2-PCA - #18703433262
- 3-PMC - #18724470904
- 4-PMH - #18745509688
- 5-PMSED - #18766548550
- 7-PMDAS - #18787587368
- 8-PMQASS - #18808626358
- 9-PADM - #18829664862
- 10-PMEEMPE - #18850703558
- 11-PMS - #18871742470
- 12-PSV - #18913860058
- 13-PREF - #18934900334
- 14-PMCF - #19040306148
- 15-PMBA - #18955939328
- 16-PMIIMS - #18976978160
- 17-PCI - #18998016888
- 18-PCIS #18638626062
- 19-PEA - #18596552002
- 20-PDIRP #18617588772
- 21-PMDMO - #18575515106
- 22-PCSP - #18659662746
- 24-PLAI - #18892781262
- 27-PREFI - #18554478284

Sendo só para o momento.

Atenciosamente,

**Marcelo Coura**  
*Gerente do Contrato*  
*Consórcio Kpe - Cetenco*

# BARRAGEM DUAS PONTES



## ANEXO XXV RELATÓRIO COMPLEMENTAR DE FORMULÁRIOS

**Dezembro/2022**

**Período: Junho a Dezembro de 2022**



[www.daepedreiraeduaspontes.com.br](http://www.daepedreiraeduaspontes.com.br)



AMPARO – SÃO PAULO

---

# **SUPERVISÃO DA OBRA DA** **BARRAGEM DUAS PONTES**

## ***Relatório Complementar de Formulários*** ***7º Relatório Quadrimestral de Andamento*** ***Ambiental***

1703-02-AS-RQ-0007-R00

**Contrato: Contrato: 2017/11/00170.3**

**OUTUBRO/2022**

---

## SUMÁRIO

1. FICHA DE RECEBIMENTO DE MUDAS
2. FICHA DE LIBERAÇÃO PARA PLANTIO
3. FICHA DE VISTORIA DE MANUTENÇÃO DE LOTES DE PLANTIO
4. FICHA DE LIBERAÇÃO DE SUPRESSÃO DE VEGETAÇÃO
5. RONDAS AMBIENTAIS
6. VEX
7. INCAS - INFORME DE OCORRÊNCIA DE NÃO CONFORMIDADE AMBIENTAL
8. BOAS PRÁTICAS

## 1. FICHA DE RECEBIMENTO DE MUDAS







MINISTÉRIO DA AGRICULTURA, PECUÁRIA E ABASTECIMENTO  
SUPERINTENDÊNCIA FEDERAL DE AGRICULTURA, PECUÁRIA E ABASTECIMENTO

CERTIFICADO DE INSCRIÇÃO NO REGISTRO NACIONAL DE SEMENTES E MUDAS - RENAEM

Processo Nº: 21052.012225/2006-77

Nome: CAMARÁ MUDAS FLORESTAIS LTDA EPP

CNPJ/CPF: 00.017.226/0001-03

Inscrição Estadual: 341007971119

Endereço: Estrada Municipal Artichiano Cavicchioli, km 1,2

Bairro: CAMARÁ

CEP: 14815000 IBATÉ

UF: SP

Inscrição/Credenciamento no RENAEM Nº SP-01140/2007

RENAEM Válido até: 24/01/2027

Atividade(s)

Produtor de Mudás

Espécie(s):

Código	Nome	Nome comum	Atividade	Área Atuação	Tipo
06462	Persea pyrifolia (D. Don) Spreng.	Abacateiro-do-mato	Produtor de Mudás		Viveiro
02820	Pouteria caimito (Ruiz et. pavon) Radlk	Abieiro	Produtor de Mudás		Viveiro
06803	Pouteria torta (Mart.) Radlk.	Abiurana-curriola	Produtor de Mudás		Viveiro
06801	Pouteria ramiflora (Mart.) Radlk.	Abiurana-guacá	Produtor de Mudás		Viveiro
05489	Acacia polyphylla DC.	Acácia-monjolo	Produtor de Mudás		Viveiro
00634	Euterpe oleracea Mart.	Açaí	Produtor de Mudás		Viveiro
06030	Euterpe precatoria Mart.	Açaí-da-mata	Produtor de Mudás		Viveiro
06242	Luehea divaricata Mart.	Açoita-cavalo-branco	Produtor de Mudás		Viveiro
06243	Luehea grandiflora Mart. & Zucc.	Açoita-cavalo-graúdo	Produtor de Mudás		Viveiro
05792	Chrysophyllum gonocarpum (Mart. & Eichler) Engl.	Aguai-da-serra	Produtor de Mudás		Viveiro
05793	Chrysophyllum marginatum (Hook. & Arn.) Radlk.	Aguai-vermelho	Produtor de Mudás		Viveiro
06930	Seguiera langsdorffii Moq.	Agulheiro	Produtor de Mudás		Viveiro
05511	Albizia niopoides (Benth.) Burkart	Albízia-branco	Produtor de Mudás		Viveiro
06841	Pterocarpus rohrii Vahl	Aldrago-miúdo	Produtor de Mudás		Viveiro
05653	Brosimum guianense (Aubl.) Huber	Amapá-amargo	Produtor de Mudás		Viveiro
06615	Trattinnickia burseraefolia Mart.	Amesclão	Produtor de Mudás		Viveiro



MINISTÉRIO DA AGRICULTURA, PECUÁRIA E ABASTECIMENTO  
SUPERINTENDÊNCIA FEDERAL DE AGRICULTURA, PECUÁRIA E ABASTECIMENTO

CERTIFICADO DE INSCRIÇÃO NO REGISTRO NACIONAL DE SEMENTES E MUDAS - RENASEM

05546	<i>Andira anthelmia</i> (Vell.) J. F. Macbr.	Andira-de-folha-larga	Produtor de Mudás	Viveiro
05730	<i>Carapa guianensis</i> Aubl.	Andiroba	Produtor de Mudás	Viveiro
05542	<i>Anadenanthera colubrina</i> (Vell.) Bren.	Angico-bravo	Produtor de Mudás	Viveiro
06480	<i>Piptadenia gonoacantha</i> (Mart.) J.F. Mac-Br.	Angico-jacaré	Produtor de Mudás	Viveiro
05543	<i>Anadenanthera macrocarpa</i> (Benth.) Brenan	Angico-monjolo	Produtor de Mudás	Viveiro
06434	<i>Parapiptadenia rigida</i> (Benth.) Brenan	Angico-vermelho	Produtor de Mudás	Viveiro
35101	<i>Anadenanthera peregrina</i> var. <i>falcata</i> (Benth.) Altschul	Anjico-do-cerrado	Produtor de Mudás	Viveiro
06831	<i>Psidium cattleyanum</i> Sabine	Araçá-amarelo	Produtor de Mudás	Viveiro
06832	<i>Psidium guineense</i> Sw.	Araçá-azedo	Produtor de Mudás	Viveiro
06834	<i>Psidium myrtilloides</i> O. Berg	Araçá-perinha	Produtor de Mudás	Viveiro
05714	<i>Calyptanthus clusiifolia</i> (Miq.) O. Berg	Araçarana	Produtor de Mudás	Viveiro
35168	<i>Psidium rufum</i> Mart. ex DC.	Araçá-roxo	Produtor de Mudás	Viveiro
05782	<i>Centrolobium tomentosum</i> Guillemín ex Benth.	Araribá-piloso	Produtor de Mudás	Viveiro
37154	<i>Annona exsucca</i> DC. ex Dunal	Araticum	Produtor de Mudás	Viveiro
05572	<i>Annona montana</i> Macf.	Araticum	Produtor de Mudás	Viveiro
05566	<i>Annona cacans</i> Warm.	Araticum-cagão	Produtor de Mudás	Viveiro
05567	<i>Annona coriacea</i> Mart.	Araticum-de-boia	Produtor de Mudás	Viveiro
06908	<i>Schinus terebinthifolius</i> Raddi	Aroeira-pimenteira	Produtor de Mudás	Viveiro
06906	<i>Schinus molle</i> L.	Aroeira-salsa	Produtor de Mudás	Viveiro
06347	<i>Myracrodruon urundeuva</i> Allemão	Aroeira-verdadeiro	Produtor de Mudás	Viveiro
35227	<i>Garcinia gardneriana</i> (Planch. & Triana) Zappi	Bacupari, Guanandi-branco, Bacopari, Baacuri-mirim, Bacoparé, Bacopari-miúdo, Bacuri-miúdo	Produtor de Mudás	Viveiro
06369	<i>Myroxylon peruiferum</i> L. f.	Bálsamo-da-américa	Produtor de Mudás	Viveiro
06525	<i>Stryphnodendron adstringens</i> (Mart.) Coville	Barbatimão-verdadeiro	Produtor de Mudás	Viveiro



MINISTÉRIO DA AGRICULTURA, PECUÁRIA E ABASTECIMENTO  
SUPERINTENDÊNCIA FEDERAL DE AGRICULTURA, PECUÁRIA E ABASTECIMENTO

CERTIFICADO DE INSCRIÇÃO NO REGISTRO NACIONAL DE SEMENTES E MUDAS - RENASEM

05925	<i>Dipteryx alata</i> Vogel	Baru	Produtor de Mudas	Viveiro
06469	<i>Phytolacca dioica</i> L.	Bela-sombra	Produtor de Mudas	Viveiro
06531	<i>Styrax ferrugineus</i> Nees & Mart.	Benjoeiro-ferrugíneo	Produtor de Mudas	Viveiro
06256	<i>Machaerium hirtum</i> (Vell.) Stellfeld	Bico-de-pato-borrachudo	Produtor de Mudas	Viveiro
06252	<i>Machaerium acutifolium</i> Vogel	Bico-de-pato-do-campo	Produtor de Mudas	Viveiro
06258	<i>Machaerium nyctitans</i> (Vell.) Benth.	Bico-de-pato-duro	Produtor de Mudas	Viveiro
06265	<i>Machaerium villosum</i> Vogel	Bico-de-pato-paulista	Produtor de Mudas	Viveiro
06262	<i>Machaerium stipitatum</i> (DC.) Vogel	Bico-de-pato-sapuva	Produtor de Mudas	Viveiro
06696	<i>Zeyheria tuberculosa</i> (Vell.) Bureau	Bolsa-de-pastor	Produtor de Mudas	Viveiro
06282	<i>Maprounea guianensis</i> Aubl.	Bonifácio	Produtor de Mudas	Viveiro
06926	<i>Sebastiania commersoniana</i> (Baill.) L.B. Sm. & Downs	Branquilha-bravo	Produtor de Mudas	Viveiro
06814	<i>Protium heptaphyllum</i> (Aubl.) Marchand	Breu-almécega	Produtor de Mudas	Viveiro
06816	<i>Protium ovatum</i> Engl.	Breu-arbustivo	Produtor de Mudas	Viveiro
06818	<i>Protium spruceanum</i> (Benth.) Engl.	Breu-do-brejo	Produtor de Mudas	Viveiro
06811	<i>Protium altsonii</i> Sandwith	Breu-vermelho	Produtor de Mudas	Viveiro
05864	<i>Coussarea hydrangeifolia</i> (Benth.) Müll.Arg.	Bugre-branco	Produtor de Mudas	Viveiro
06290	<i>Mauritia flexuosa</i> L. f.	Buriti	Produtor de Mudas	Viveiro
69619	<i>Myrciaria glazioviana</i> (Kiaersk.) G.M. Barroso ex Sobral = <i>Eugenia cabelludo</i> var. <i>glazioviana</i> Kiaersk	Cabeludinha, cabeluda, peludinha	Produtor de Mudas	Viveiro
06368	<i>Myrocarpus frondosus</i> Allemão	Cabreúva-parda	Produtor de Mudas	Viveiro
05998	<i>Eugenia dysenterica</i> DC.	Cagaiteira	Produtor de Mudas	Viveiro
06513	<i>Spondias mombin</i> L.	Cajá-mirim	Produtor de Mudas	Viveiro
00112	<i>Anacardium occidentale</i> L.	Caju	Produtor de Mudas	Viveiro
05538	<i>Anacardium giganteum</i> W. Hancock ex Engl.	Caju-açu; caju-da-mata	Produtor de Mudas	Viveiro
05530	<i>Aloysia virgata</i> (Ruiz & Pav.) Juss.	Cambará-de-lixá	Produtor de Mudas	Viveiro
06068	<i>Gochnatia polymorpha</i> (Less.) Cabrera	Cambará-pérola	Produtor de Mudas	Viveiro
35103	<i>Matayba guianensis</i>	Camboatá-branco,	Produtor de Mudas	Viveiro



MINISTÉRIO DA AGRICULTURA, PECUÁRIA E ABASTECIMENTO  
SUPERINTENDÊNCIA FEDERAL DE AGRICULTURA, PECUÁRIA E ABASTECIMENTO

CERTIFICADO DE INSCRIÇÃO NO REGISTRO NACIONAL DE SEMENTES E MUDAS - RENASEM

	Aubl.	Pitomba-rosa		
05883	Cupania vernalis Cambess.	Camboatã-de-folha-grande	Produtor de Mudás	Viveiro
05471	Peltophorum dubium (Spreng.) Taub.	Canafístula-branca	Produtor de Mudás	Viveiro
35142	Nectandra megapotamica (Spreng.) Mez	Canela-preta, Canelinha, Canela-imbuía, Canela-ferrugem, Canela-louro, Canela-cheirosa	Produtor de Mudás	Viveiro
05687	Cabralea canjerana (Vell.) Mart.	Canjerana	Produtor de Mudás	Viveiro
06250	Mabea fistulifera Mart.	Canudo-de-pito	Produtor de Mudás	Viveiro
06497	Platypodium elegans Vogel	Canzeiro	Produtor de Mudás	Viveiro
06583	Terminalia brasiliensis (Cambess. ex A.St.-Hil.) Eichler	Capitão-amarelo	Produtor de Mudás	Viveiro
06582	Terminalia argentea (Camb.) Mart.	Capitão-do-campo	Produtor de Mudás	Viveiro
06590	Terminalia triflora (Griseb.) Lillo	Capitãozinho	Produtor de Mudás	Viveiro
05869	Croton floribundus Spreng.	Capixingui	Produtor de Mudás	Viveiro
06862	Rapanea guianensis Aubl.	Capororoca-comum	Produtor de Mudás	Viveiro
06227	Licania tomentosa (Benth.) Fritsch.	Caraipé-mirim	Produtor de Mudás	Viveiro
06224	Licania parvifolia Huber	Caraipé-pimenteira	Produtor de Mudás	Viveiro
06223	Licania octandra (Hoffmanns. ex Roem. & Schult.) Kuntze	Caraipé-uxirana	Produtor de Mudás	Viveiro
06923	Scleronema micranthum (Ducke) Ducke	Cardeiro-de-cutia	Produtor de Mudás	Viveiro
06509	Sparattosperma leucanthum (Vell.) K. Schum.	Carimã	Produtor de Mudás	Viveiro
06181	Jacaranda cuspidifolia Mart.	Carobão	Produtor de Mudás	Viveiro
06183	Jacaranda micrantha Cham.	Caroba-rosa	Produtor de Mudás	Viveiro
06880	Roupala montana Aubl.	Carvalho-nacional-do-cerrado	Produtor de Mudás	Viveiro
05931	Diptychandra aurantiaca Tul.	Carvão-vermelho-verdadeiro	Produtor de Mudás	Viveiro
50711	Tachigali vulgaris LF Gomes da Silva e HC Lima	Carvoeiro	Produtor de Mudás	Viveiro
06919	Sclerolobium paniculatum Vogel	Carvoeiro-do-cerrado	Produtor de Mudás	Viveiro



MINISTÉRIO DA AGRICULTURA, PECUÁRIA E ABASTECIMENTO  
SUPERINTENDÊNCIA FEDERAL DE AGRICULTURA, PECUÁRIA E ABASTECIMENTO

CERTIFICADO DE INSCRIÇÃO NO REGISTRO NACIONAL DE SEMENTES E MUDAS - RENASEM

06883	Rudgea viburnoides (Cham.) Benth.	Casca-branca	Produtor de Mudás	Viveiro
05933	Drimys brasiliensis Miers	Casca-d'anta	Produtor de Mudás	Viveiro
05758	Cassia leptophylla Vogel	Cássia-barbatimão	Produtor de Mudás	Viveiro
05755	Cassia ferruginea (Schrader) Schrader ex DC.	Cássia-ferrugínea	Produtor de Mudás	Viveiro
05756	Cassia grandis L. f.	Cássia-grande	Produtor de Mudás	Viveiro
00277	Bertholletia excelsa HBK.	Castanheira do Brasil	Produtor de Mudás	Viveiro
06494	Platycyamus regnellii Benth.	Cataguá-de-folha-larga	Produtor de Mudás	Viveiro
06628	Trichilia silvatica C. DC.	Catiguá-branco	Produtor de Mudás	Viveiro
06627	Trichilia pallida Sw.	Catiguá-de-morcego	Produtor de Mudás	Viveiro
45479	Cenostigma pyramidale (Tul.) Gagnon & G. P. Lewis	Catingueira	Produtor de Mudás	Viveiro
06326	Micrandra elata (Didr.) Müll. Arg.	Cauchorana-branca	Produtor de Mudás	Viveiro
05894	Dalbergia miscolobium Benth.	Caviúna-do-cerrado	Produtor de Mudás	Viveiro
05895	Dalbergia nigra (Vell.) Fr. All. ex Benth.	Caviúna-preta	Produtor de Mudás	Viveiro
05898	Dalbergia villosa (Benth.) Benth.	Caviúna-vilosa	Produtor de Mudás	Viveiro
05872	Croton piptocalyx Müll. Arg.	Caxeta-mole	Produtor de Mudás	Viveiro
05769	Cedrela odorata L.	Cedro-cheiroso	Produtor de Mudás	Viveiro
05768	Cedrela fissilis Vell.	Cedro-vermelha	Produtor de Mudás	Viveiro
05495	Acosmium subelegans (Mohlenbr.) Yakovlev	Chapadinha-amendoim	Produtor de Mudás	Viveiro
06518	Sterculia striata A. St.-Hil. & Naudin	Chichá-do-cerrado	Produtor de Mudás	Viveiro
06220	Leucochloron incuriale (Vell.) Barneby & J.W. Grimes	Chico-pires	Produtor de Mudás	Viveiro
35205	Sterculia chicha A. St.-Hil. ex Turpin	Cincho	Produtor de Mudás	Viveiro
05808	Clusia criúva Cambess.	Clúsia-criúva	Produtor de Mudás	Viveiro
05972	Erythroxylum decíduum A. St.-Hil.	Cocão-decíduo	Produtor de Mudás	Viveiro
06544	Syagrus flexuosa (Mart.) Becc.	Coco-acumã	Produtor de Mudás	Viveiro
05836	Copaifera multijuga Hayne	Copaíba-angelim	Produtor de Mudás	Viveiro
05833	Copaifera langsdorffii Desf.	Copaíba-do-cerrado	Produtor de Mudás	Viveiro



MINISTÉRIO DA AGRICULTURA, PECUÁRIA E ABASTECIMENTO  
SUPERINTENDÊNCIA FEDERAL DE AGRICULTURA, PECUÁRIA E ABASTECIMENTO

CERTIFICADO DE INSCRIÇÃO NO REGISTRO NACIONAL DE SEMENTES E MUDAS - RENASEM

01076	Syagrus romanzoffiana (Cham.) Glassman = Arecastrum romanzoffiana = Cocos romanzoffiana	Coqueiro jerivá, coco-babão, baba de boi	Produtor de Mudás	Viveiro
05906	Diatenopteryx sorbifolia Radlk.	Correieiro	Produtor de Mudás	Viveiro
06555	Tabebuia aurea (Silva Manso) Benth. & Hook. f. ex S. Moore	Craibeira	Produtor de Mudás	Viveiro
06476	Pimenta pseudocaryophyllus (Gomes) Landrum	Cravo-do-mato	Produtor de Mudás	Viveiro
06617	Trema micrantha (L.) Blume	Crindiúva-pólvora	Produtor de Mudás	Viveiro
05877	Cryptocarya aschersoniana Mez	Criptocaria-pururuca	Produtor de Mudás	Viveiro
05664	Buchenavia parvifolia Ducke	Cuiarana-da-folha-miúda	Produtor de Mudás	Viveiro
05666	Buchenavia tomentosa Eichler	Cuiarana-peluda	Produtor de Mudás	Viveiro
23578	Buchenavia tomentosa Eichler	Cuiarana-peluda	Produtor de Mudás	Viveiro
05927	Dipteryx odorata (Aubl.) Willd.	Cumarú-verdadeiro	Produtor de Mudás	Viveiro
06078	Goupia glabra Aubl.	Cupiúba	Produtor de Mudás	Viveiro
06191	Joannesia princeps Vell.	Cutieira-açu	Produtor de Mudás	Viveiro
05915	Dinizia excelsa Ducke	Dinizia-parda	Produtor de Mudás	Viveiro
05937	Duguetia lanceolata A. St.- Hil.	Duguetia-pindaíba	Produtor de Mudás	Viveiro
05732	Cardiopetalum calophyllum Schldl.	Embira-amarela	Produtor de Mudás	Viveiro
06237	Lonchocarpus muehlbergianus Hassl.	Embira-de-sapo-de-rabo -mole	Produtor de Mudás	Viveiro
06233	Lonchocarpus campestris Mart. ex Benth.	Embira-de-sapo	Produtor de Mudás	Viveiro
06822	Pseudobombax grandiflorum (Cav.) A. Robyns	Embiraçu-da-mata	Produtor de Mudás	Viveiro
06826	Pseudobombax tomentosum (C. Martius & Zuccarini) Robyns	Embiraçu-peludo	Produtor de Mudás	Viveiro
06087	Guatteria australis A. St.- Hil.	Embiú-australis	Produtor de Mudás	Viveiro
06837	Psychotria carthagenensis Jacq.	Erva-de-gralha	Produtor de Mudás	Viveiro
05748	Casearia gossypiosperma Briq.	Espeteiro	Produtor de Mudás	Viveiro
06329	Mimosa bimucronata	Espinheira-de-maricá	Produtor de Mudás	Viveiro



MINISTÉRIO DA AGRICULTURA, PECUÁRIA E ABASTECIMENTO  
SUPERINTENDÊNCIA FEDERAL DE AGRICULTURA, PECUÁRIA E ABASTECIMENTO

CERTIFICADO DE INSCRIÇÃO NO REGISTRO NACIONAL DE SEMENTES E MUDAS - RENASEM

34578	(DC.) Kuntze Calliandra brevipes Benth.	Esponjinha, Esponja	Produtor de Mudas	Viveiro
02442	Eucalyptus saligna Smith	Eucalipto	Produtor de Mudas	Viveiro
02783	Eucalyptus camaldulensis Dehn X Eucalyptus urophylla S. T Blake	Eucalipto	Produtor de Mudas	Viveiro
00466	Eucalyptus sp.	Eucalipto	Produtor de Mudas	Viveiro
05447	Eucalyptus spp.	Eucalipto	Produtor de Mudas	Viveiro
01380	Eucalyptus grandis Hill ex Maiden x Eucalyptus urophylla S.T. Blake	Eucalipto	Produtor de Mudas	Viveiro
01096	Eucalyptus camaldulensis Dehnh. x Eucalyptus tereticornis Smith	Eucalipto alvo	Produtor de Mudas	Viveiro
38316	Eucalyptus deglupta Blume	EUCALIPTO ARCO- IRIS	Produtor de Mudas	Viveiro
00686	Eucalyptus grandis W. Hill ex Maiden	Eucalipto branco	Produtor de Mudas	Viveiro
21886	Eucalyptus pyrocarpa L.A.S Johnson e Blaxellcv AES 08	Eucalipto flor vermelha	Produtor de Mudas	Viveiro
02613	Eucalyptus citriodora Hook.	Eucalipto lima	Produtor de Mudas	Viveiro
05422	Corymbia maculata	Eucalipto maculata	Produtor de Mudas	Viveiro
02609	Eucalyptus maculata Hook	Eucalipto manchado	Produtor de Mudas	Viveiro
05397	Eucalyptus urophylla x Eucalyptus grandis	Eucalipto urograndis	Produtor de Mudas	Viveiro
01064	Eucalyptus camaldulensis Dehnh.	Eucalipto vermelho	Produtor de Mudas	Viveiro
00981	Eucalyptus urophylla S. T Blake	Eucalipto vermelho	Produtor de Mudas	Viveiro
05994	Eugenia candolleana DC.	Eugenia-ameixa-do- mato	Produtor de Mudas	Viveiro
06231	Lithraea molleoides (Vell.) Engl.	Falsa-arozeira-brava	Produtor de Mudas	Viveiro
05914	Dimorphandra mollis Benth.	Faveiro-do-cerrado	Produtor de Mudas	Viveiro
37156	Clitoria amazonum Benth.	Feijão-bravo	Produtor de Mudas	Viveiro
35219	Ficus guaranítica Chodat	Figueira, Figueira- branca	Produtor de Mudas	Viveiro
06040	Ficus enormis (Mart. ex Miq.) Mart.	Figueira-da-pedra	Produtor de Mudas	Viveiro
05842	Cordia alliodora (Ruiz & Pav.) Oken	Freijó-amarelo	Produtor de Mudas	Viveiro
05849	Cordia superba Cham.	Freijó-baba-de-boi	Produtor de Mudas	Viveiro





MINISTÉRIO DA AGRICULTURA, PECUÁRIA E ABASTECIMENTO  
SUPERINTENDÊNCIA FEDERAL DE AGRICULTURA, PECUÁRIA E ABASTECIMENTO

CERTIFICADO DE INSCRIÇÃO NO REGISTRO NACIONAL DE SEMENTES E MUDAS - RENASEM

05845	<i>Cordia goeldiana</i> Huber	Freijó-cinza	Produtor de Mudas	Viveiro
05844	<i>Cordia glabrata</i> A. DC.	Freijó-claraíba	Produtor de Mudas	Viveiro
05847	<i>Cordia nodosa</i> Lam.	Freijó-de-formiga	Produtor de Mudas	Viveiro
05843	<i>Cordia ecalyculata</i> Vell.	Freijó-laranjeira	Produtor de Mudas	Viveiro
05848	<i>Cordia sellowiana</i> Cham.	Freijó-malvão	Produtor de Mudas	Viveiro
05503	<i>Aegiphila sellowiana</i> Cham.	Fruta-de-papagaio	Produtor de Mudas	Viveiro
05492	<i>Acnistus arborescens</i> (L.) Schtdl.	Fruta-de-sabiá	Produtor de Mudas	Viveiro
05722	<i>Campomanesia phaea</i> (O. Berg) Landrum	Gabiroba-cambuci	Produtor de Mudas	Viveiro
05718	<i>Campomanesia</i> <i>guazumifolia</i> (Cambess.) O. Berg	Gabiroba-capoteira	Produtor de Mudas	Viveiro
05723	<i>Campomanesia</i> <i>pubescens</i> (DC.) O. Berg	Gabiroba-pilosa	Produtor de Mudas	Viveiro
05581	<i>Apuleia leiocarpa</i> (Vogel) J. F. Macbr.	Garapeira	Produtor de Mudas	Viveiro
00076	<i>Psidium guajava</i> L.	Goiaba	Produtor de Mudas	Viveiro
05388	<i>Acca sellowiana</i> (O. Berg) Burret	Goiabeira-serrana	Produtor de Mudas	Viveiro
06536	<i>Swartzia langsdorffii</i> Raddi	Gombeira-pacova	Produtor de Mudas	Viveiro
05614	<i>Astronium fraxinifolium</i> Schott ex Spreng.	Gonçalo-alves	Produtor de Mudas	Viveiro
05615	<i>Astronium graveolens</i> Jacq.	Gonçalo-guaritá	Produtor de Mudas	Viveiro
05613	<i>Astronium concinnum</i> Schott ex Spreng.	Gonçalo-preto	Produtor de Mudas	Viveiro
05992	<i>Eugenia brasiliensis</i> Lam.	Grumixama	Produtor de Mudas	Viveiro
05747	<i>Casearia decandra</i> Jacq.	Guaçatunga-cafezeiro	Produtor de Mudas	Viveiro
05751	<i>Casearia rupestris</i> Eichler	Guaçatunga-grande	Produtor de Mudas	Viveiro
06444	<i>Patagonula americana</i> L.	Guaiabira	Produtor de Mudas	Viveiro
06356	<i>Myrcia rostrata</i> DC.	Guamirim-de-folha-fina	Produtor de Mudas	Viveiro
06358	<i>Myrcia tomentosa</i> (Aubl.) DC.	Guamirim-peludo	Produtor de Mudas	Viveiro
06285	<i>Marlierea edulis</i> Nied.	Guaporanga-cambucá	Produtor de Mudas	Viveiro
03858	<i>Schizolobium</i> <i>parahyba</i> (Vell.) S.F. Blake	Guapuruvu	Produtor de Mudas	Viveiro
06208	<i>Lamanonia ternata</i> Vell.	Guareperé-canjiquinha	Produtor de Mudas	Viveiro
05803	<i>Clarisia racemosa</i> Ruiz	Guariúba-catruz	Produtor de Mudas	Viveiro



MINISTÉRIO DA AGRICULTURA, PECUÁRIA E ABASTECIMENTO  
SUPERINTENDÊNCIA FEDERAL DE AGRICULTURA, PECUÁRIA E ABASTECIMENTO

CERTIFICADO DE INSCRIÇÃO NO REGISTRO NACIONAL DE SEMENTES E MUDAS - RENASEM

	& Pav.			
05985	Esenbeckia febrifuga (A. St. Hil.) A. Juss.ex Mart.	Guaxupita-do-mato	Produtor de Mudas	Viveiro
05987	Esenbeckia leiocarpa Engl.	Guaxupita-marfim	Produtor de Mudas	Viveiro
05904	Dendropanax cuneatus (DC.) Decne. & Planch.	Guiné	Produtor de Mudas	Viveiro
16656	Pinus elliotti Engelm. x Pinus caribaea Morelet var. hondurensis	Híbrido de Pinus Elilliondurensis	Produtor de Mudas	Viveiro
05765	Cecropia pachystachya Trécul	Imbaúba-branca	Produtor de Mudas	Viveiro
05767	Cecropia sciadophylla Mart.	Imbaúba-da-mata	Produtor de Mudas	Viveiro
05764	Cecropia hololeuca Miq.	Imbaúba-prateada	Produtor de Mudas	Viveiro
05763	Cecropia glaziovi Snethlage	Imbaúba-vermelha	Produtor de Mudas	Viveiro
35566	Inga vera Willd	Ingá	Produtor de Mudas	Viveiro
35255	Inga thibaudiana DC.	Ingá-batata	Produtor de Mudas	Viveiro
06166	Inga laurina (Sw.) Willd.	Ingá-de-macaco	Produtor de Mudas	Viveiro
06163	Inga edulis Mart.	Ingá-de-metro	Produtor de Mudas	Viveiro
06156	Inga affinis DC.	Ingá-doce	Produtor de Mudas	Viveiro
35253	Inga marginata Willd.	Ingá-feijão, Ingá-de-café	Produtor de Mudas	Viveiro
06170	Inga sessilis (Vell.) Mart.	Ingá-ferradura	Produtor de Mudas	Viveiro
42818	Handroanthus serratifolius (Vahl) S.O. Grose	Ipê ovo de macuco	Produtor de Mudas	Viveiro
06569	Tabebuia umbellata (Sond.) Sandwith	Ipê-amarelo-do-brejo	Produtor de Mudas	Viveiro
06564	Tabebuia ochracea (Cham.) Standl.	Ipê-amarelo-do-cerrado	Produtor de Mudas	Viveiro
05473	Tabebuia vellosi Toledo	Ipê-amarelo-piúva	Produtor de Mudas	Viveiro
06562	Tabebuia insignis (Miq.) Sandwith	Ipê-branco-do-brejo	Produtor de Mudas	Viveiro
05887	Cybistax antisiphilitica (Mart.) Mart.	Ipê-caroba-da-flor-verde	Produtor de Mudas	Viveiro
05472	Tabebuia chrysotricha (Mart. Ex A. DC.) Standl.	Ipê-dourado	Produtor de Mudas	Viveiro
06567	Tabebuia roseoalba (Ridl.) Sandwith	Ipê-rosa	Produtor de Mudas	Viveiro
05476	Tabebuia impetiginosa (Mart. Ex DC.) Standl.	Ipê-roxo-de-bola	Produtor de Mudas	Viveiro
06375	Tabebuia heptaphylla (Vell.) Toledo	Ipê-roxo-de-sete-folhas	Produtor de Mudas	Viveiro



MINISTÉRIO DA AGRICULTURA, PECUÁRIA E ABASTECIMENTO  
SUPERINTENDÊNCIA FEDERAL DE AGRICULTURA, PECUÁRIA E ABASTECIMENTO

CERTIFICADO DE INSCRIÇÃO NO REGISTRO NACIONAL DE SEMENTES E MUDAS - RENASEM

42786	Handroanthus heptaphyllus (Vell.) Mattos	Ipê-roxo-5-folhas, Ipe- preto, Ipe-rosa, Piúva	Produtor de Mudas	Viveiro
06309	Mezilaurus duckei van der Werff	Itaúba-abacate	Produtor de Mudas	Viveiro
06310	Mezilaurus itauba (Meisn.) Taub. Ex Mez	Itaúba-verdadeiro	Produtor de Mudas	Viveiro
06366	Myrciaria tenella (DC.) O. Berg	Jaboticaba-cambuí	Produtor de Mudas	Viveiro
06187	Jacaratia spinosa (Aubl.) A. DC.	Jacaratiá-espinhosa	Produtor de Mudas	Viveiro
05396	Calophyllum brasiliense Cambess.	Jacareúba-guanandi	Produtor de Mudas	Viveiro
06315	Miconia cabussu Hoehne	Jacatirão-cabuçu	Produtor de Mudas	Viveiro
06322	Miconia ligustroides (DC.) Naudin	Jacatirão-do-brejo	Produtor de Mudas	Viveiro
06320	Miconia ibaguensis (Bonpl.) Triana	Jacatirão-ibaguense	Produtor de Mudas	Viveiro
37157	Bellucia grossularioides (L.) Triana	Jambo-da-mata	Produtor de Mudas	Viveiro
29625	Syzygium cumini (L.) Skeels = Eugenia cumini (L.) Druce	Jamelão, jambolão, cereja, azeitona-doce	Produtor de Mudas	Viveiro
05776	Celtis iguanaea (Jacq.) Sargent	Jameri	Produtor de Mudas	Viveiro
06101	Heliocarpus americanus L.	Jangada-algodão	Produtor de Mudas	Viveiro
06094	Guibourtia hymenaefolia (Moric.) J. Léonard	Jatobá-copaibeira	Produtor de Mudas	Viveiro
06131	Hymenaea courbaril L. var. stilbocarpa (Hayne) Y. T. Lee & Langenh.	Jatobá-da-mata	Produtor de Mudas	Viveiro
06137	Hymenaea stigonocarpa Mart. ex Hayne	Jatobá-do-cerrado	Produtor de Mudas	Viveiro
06135	Hymenaea parvifolia Huber	Jatobá-pequeno	Produtor de Mudas	Viveiro
06058	Genipa americana L.	Jenipapo	Produtor de Mudas	Viveiro
06095	Gustavia augusta L.	Jeniparana	Produtor de Mudas	Viveiro
05735	Cariniana estrellensis (Raddi) Kuntze	Jequitibá-rei	Produtor de Mudas	Viveiro
05737	Cariniana legalis (Mart.) Kuntze	Jequitibá-rosa	Produtor de Mudas	Viveiro
05739	Cariniana rubra Gardner ex Miers	Jequitibá-vermelho	Produtor de Mudas	Viveiro
23665	Cariniana rubra Gardner ex Mier	Jequitibá-vermelho	Produtor de Mudas	Viveiro
06506	Solanum pseudoquina	Joá-quina	Produtor de Mudas	Viveiro



MINISTÉRIO DA AGRICULTURA, PECUÁRIA E ABASTECIMENTO  
SUPERINTENDÊNCIA FEDERAL DE AGRICULTURA, PECUÁRIA E ABASTECIMENTO

CERTIFICADO DE INSCRIÇÃO NO REGISTRO NACIONAL DE SEMENTES E MUDAS - RENASEM

	A. St.-Hil.			
01118	Euterpe edulis Mart.	Juçara	Produtor de Mudas	Viveiro
06338	Mimosa tenuiflora (Willd.) Poir.	Jurema-calumbi	Produtor de Mudas	Viveiro
06503	Solanum granuloseprosum Dunal	Jurubeba-de-árvore	Produtor de Mudas	Viveiro
05905	Dialium guianense (Aubl.) Sandwith	Jutaí-pororoca	Produtor de Mudas	Viveiro
06201	Lacistema hasslerianum Chodat	Lacistema	Produtor de Mudas	Viveiro
06778	Poecilanthe parviflora Benth.	Lapacho-coração	Produtor de Mudas	Viveiro
06571	Tabernaemontana hystrix Steud.	Leiteiro-jasmim	Produtor de Mudas	Viveiro
06504	Solanum lycocarpum A. St.-Hil.	Lobeira	Produtor de Mudas	Viveiro
06240	Lophanthera lactescens Ducke	Lofantera-da-amazônia	Produtor de Mudas	Viveiro
05888	Cyclobium vecchii A. Samp. ex Hoehne	Louveira	Produtor de Mudas	Viveiro
05862	Couroupita guianensis Aubl.	Macacarecuia	Produtor de Mudas	Viveiro
05414	Acrocomia aculeata	Macaúba; Bocaiúva; Coco de Catarro; Macaíba; Macujá; Mocajá	Produtor de Mudas	Viveiro
06121	Hirtella gracilipes (Hook. f.) Prance	Macucurana-azeitona	Produtor de Mudas	Viveiro
06296	Maytenus gonoclada Mart.	Maiteno-gonoclada	Produtor de Mudas	Viveiro
05652	Brosimum gaudichaudii Trécul	Mama-cadela	Produtor de Mudas	Viveiro
06692	Zanthoxylum rhoifolium Lam.	Mamica-de-cadela	Produtor de Mudas	Viveiro
06693	Zanthoxylum riedelianum Engl.	Mamica-de-porca	Produtor de Mudas	Viveiro
06687	Zanthoxylum caribaeum Lam.	Mamica-fedorenta	Produtor de Mudas	Viveiro
05733	Carica quercifolia (A. St.-Hil.) Hieron.	Mamoeiro-do-campo	Produtor de Mudas	Viveiro
05910	Didymopanax macrocarpum (Cham. & Schltdl.) Seem.	Mandiocão-do-cerrado	Produtor de Mudas	Viveiro
06903	Schefflera vinosa (Cham. & Schltdl.) Frodin & Fiaschi	Mandioquinha-do-cerrado	Produtor de Mudas	Viveiro
06097	Hancornia speciosa Gomes	Mangabeira	Produtor de Mudas	Viveiro
05911	Dilodendron bipinnatum Radlk.	Maria-pobre	Produtor de Mudas	Viveiro
02491	Senna alata (L.) Roxb.	maria-preta,	Produtor de Mudas	Viveiro



MINISTÉRIO DA AGRICULTURA, PECUÁRIA E ABASTECIMENTO  
SUPERINTENDÊNCIA FEDERAL DE AGRICULTURA, PECUÁRIA E ABASTECIMENTO

CERTIFICADO DE INSCRIÇÃO NO REGISTRO NACIONAL DE SEMENTES E MUDAS - RENASEM

06084	Guarea kunthiana A. Juss.	mangerioba-grande, mata-pasto, dartrial e candalebro. Marinheiro-canjambo	Produtor de Mudas	Viveiro
06083	Guarea guidonia (L.) Sleumer	Marinheiro-do-mato	Produtor de Mudas	Viveiro
05519	Alibertia edulis (Rich.) A. Rich. ex DC.	Marmelada-de-bezerra	Produtor de Mudas	Viveiro
06499	Plenckia populnea Reissek	Marmelo-do-cerrado	Produtor de Mudas	Viveiro
06945	Simarouba versicolor A. St.-Hil.	Marupá-do-campo	Produtor de Mudas	Viveiro
06944	Simarouba amara Aubl.	Marupá-verdadeiro	Produtor de Mudas	Viveiro
40630	Aegiphila verticillata Vell.	Milho de grilo	Produtor de Mudas	Viveiro
06332	Mimosa glutinosa Malme	Mimosa-barreiro	Produtor de Mudas	Viveiro
05470	Swietenia macrophylla King	Mogno	Produtor de Mudas	Viveiro
32054	Senegalia polyphylla (DC.) Britton & Rose	Monjoleto	Produtor de Mudas	Viveiro
35189	Erythrina mulungu Mart. ex Benth.	Mulungu, Tricero, Eritrina-mulungu, Mulungu-coral, Capa-homem, Amansa-senhor, Canivete	Produtor de Mudas	Viveiro
05961	Erythrina crista-galli L.	Mulungu-crista-de-galo	Produtor de Mudas	Viveiro
05965	Erythrina speciosa Andrews	Mulungu-do-litoral	Produtor de Mudas	Viveiro
05967	Erythrina verna Vell.	Mulungu-suinã	Produtor de Mudas	Viveiro
05966	Erythrina velutina Willd.	Mulungu-velutina	Produtor de Mudas	Viveiro
37160	Byrsonima crispa A. Juss.	Murici	Produtor de Mudas	Viveiro
50603	Byrsonima cydoniifolia A. Juss.	Murici-do-brejo, Murici do campo	Produtor de Mudas	Viveiro
05683	Byrsonima sericea DC.	Murici-miúdo	Produtor de Mudas	Viveiro
05678	Byrsonima crassifolia (L.) Kunth.	Murici-pitanga	Produtor de Mudas	Viveiro
05676	Byrsonima coccolobifolia Kunth	Murici-rosa	Produtor de Mudas	Viveiro
06900	Sapium haematospermum Müll. Arg.	Murupitá-chorão	Produtor de Mudas	Viveiro
06899	Sapium glandulatum (Vell.) Pax	Murupitá-de-folha-graúda	Produtor de Mudas	Viveiro
06090	Guazuma crinita Mart.	Mutamba-algodão	Produtor de Mudas	Viveiro
24131	Guazuma ulmifolia Lam.	Mutamba-verdadeira	Produtor de Mudas	Viveiro



MINISTÉRIO DA AGRICULTURA, PECUÁRIA E ABASTECIMENTO  
SUPERINTENDÊNCIA FEDERAL DE AGRICULTURA, PECUÁRIA E ABASTECIMENTO

CERTIFICADO DE INSCRIÇÃO NO REGISTRO NACIONAL DE SEMENTES E MUDAS - RENASEM

06091	Guazuma ulmifolia Lam.	Mutamba-verdadeira	Produtor de Mudas	Viveiro
06632	Triplaris surinamensis Cham.	Novateiro-branco	Produtor de Mudas	Viveiro
06630	Triplaris americana L.	Novateiro-rosa	Produtor de Mudas	Viveiro
06408	Ocotea velutina (Nees) Rohwer	Ocotea-amarelão	Produtor de Mudas	Viveiro
06403	Ocotea pulchella (Nees) Mez	Ocotea-lajeana	Produtor de Mudas	Viveiro
06400	Ocotea odorifera (Vellozo) Rohwer	Ocotea-sassafrás	Produtor de Mudas	Viveiro
06404	Ocotea rubra Mez	Ocotea-vermelho	Produtor de Mudas	Viveiro
05852	Couepia bracteosa Benth	Oiti-pajurá	Produtor de Mudas	Viveiro
06426	Ouratea hexasperma (A. St.-Hil.) Baill.	Ouratea-hexasperma	Produtor de Mudas	Viveiro
05477	Lafoensia glyptocarpa Koehne	Pacari-mirindiba	Produtor de Mudas	Viveiro
06204	Lafoensia pacari A. St.-Hil.	Pacari-verdadeiro	Produtor de Mudas	Viveiro
06429	Pachira aquatica Aubl.	Pachira-monguba	Produtor de Mudas	Viveiro
06062	Geonoma brevispatha Barb. Rodr.	Palmeira-ouricana	Produtor de Mudas	Viveiro
06911	Schizolobium parahyba var. amazonicum (Huber ex Ducke) Barneby	Paricá	Produtor de Mudas	Viveiro
05579	Aparisthium cordatum (Juss.) Baill.	Pasu-taquara	Produtor de Mudas	Viveiro
06123	Holocalyx balansae Micheli	Pau-alecrim	Produtor de Mudas	Viveiro
06845	Pterogyne nitens Tul.	Pau-amendoim	Produtor de Mudas	Viveiro
05690	Caesalpinia echinata Lam.	Pau-brasil	Produtor de Mudas	Viveiro
06053	Gallesia integrifolia (Spreng.) Harms	Pau-d'alho	Produtor de Mudas	Viveiro
06387	Ochroma pyramidale (Cav. ex Lam.) Urb.	Pau-de-balsa	Produtor de Mudas	Viveiro
05800	Citharexylum myrianthum Cham.	Pau-de-viola	Produtor de Mudas	Viveiro
05801	Citharexylum solanaceum Cham.	Pau-de-viola-pequeno	Produtor de Mudas	Viveiro
50661	Libidibia ferrea (Mart. ex Tul.) L.P. Queiroz	Pau-Ferro	Produtor de Mudas	Viveiro
05692	Caesalpinia ferrea Mart. ex Tul. var. ferrea	Pau-ferro-ferrea	Produtor de Mudas	Viveiro
05632	Balfourodendron riedelianum (Engl.) Engl.	Pau-marfim	Produtor de Mudas	Viveiro
05710	Calycophyllum	Pau-mulato-da-várzea	Produtor de Mudas	Viveiro



MINISTÉRIO DA AGRICULTURA, PECUÁRIA E ABASTECIMENTO  
SUPERINTENDÊNCIA FEDERAL DE AGRICULTURA, PECUÁRIA E ABASTECIMENTO

CERTIFICADO DE INSCRIÇÃO NO REGISTRO NACIONAL DE SEMENTES E MUDAS - RENASEM

	spruceanum (Benth.) Hook.f. ex K.Schum.			
06846	Pterygota brasiliensis Allemão	Pau-rei	Produtor de Mudas	Viveiro
50663	Luetzelburgia guaissara Toledo	Pau-ripa	Produtor de Mudas	Viveiro
05565	Aniba rosaeodora Ducke	Pau-rosa	Produtor de Mudas	Viveiro
05561	Aniba canelilla (Kunth) Mez	Pau-rosa-preciosa	Produtor de Mudas	Viveiro
24245	Kielmeyera coriacea Mart. & Zucc.	Pau-santo-coriacea	Produtor de Mudas	Viveiro
06848	Qualea dichotoma (Mart.) Warm.	Pau-terra-da-mata	Produtor de Mudas	Viveiro
06849	Qualea grandiflora Mart.	Pau-terra-grande	Produtor de Mudas	Viveiro
06850	Qualea jundiahy Warm.	Pau-terra-jundiaí	Produtor de Mudas	Viveiro
05580	Apeiba tibourbou Aubl.	Pente-de-macaco	Produtor de Mudas	Viveiro
05745	Caryocar villosum (Aubl.) Pers.	Pequiá-verdadeiro	Produtor de Mudas	Viveiro
05742	Caryocar edule Casar.	Pequi-vinagreiro	Produtor de Mudas	Viveiro
05741	Caryocar brasiliense Cambess.	Pequizeiro	Produtor de Mudas	Viveiro
05603	Aspidosperma ramiflorum Müll. Arg.	Peroba-amarelo	Produtor de Mudas	Viveiro
05605	Aspidosperma spruceanum Benth. ex Müll. Arg.	Peroba-cascuda	Produtor de Mudas	Viveiro
05597	Aspidosperma parvifolium A. DC.	Peroba-da-praia	Produtor de Mudas	Viveiro
05607	Aspidosperma tomentosum Mart.	Peroba-do-campo	Produtor de Mudas	Viveiro
05595	Aspidosperma macrocarpon Mart.	Peroba-do-cerrado	Produtor de Mudas	Viveiro
05590	Aspidosperma cylindrocarpon Muell. Arg.	Peroba-osso	Produtor de Mudas	Viveiro
05598	Aspidosperma polyneuron Muell. Arg.	Peroba-rosa	Produtor de Mudas	Viveiro
05588	Aspidosperma australe Muell. Arg.	Peroba-tambu	Produtor de Mudas	Viveiro
05606	Aspidosperma subincanum Mart.	Peroba-vermelho	Produtor de Mudas	Viveiro
05604	Aspidosperma riedelii Müll. Arg.	Perobinha-branca	Produtor de Mudas	Viveiro
06820	Prunus myrtifolia (L.) Urb.	Pessegueiro-bravo	Produtor de Mudas	Viveiro
06679	Xylopia aromatica (Lam.) Mart.	Pimenta-de-macaco	Produtor de Mudas	Viveiro
06682	Xylopia frutescens Aubl.	Pindaíba-branca	Produtor de Mudas	Viveiro



MINISTÉRIO DA AGRICULTURA, PECUÁRIA E ABASTECIMENTO  
SUPERINTENDÊNCIA FEDERAL DE AGRICULTURA, PECUÁRIA E ABASTECIMENTO

CERTIFICADO DE INSCRIÇÃO NO REGISTRO NACIONAL DE SEMENTES E MUDAS - RENASEM

06681	Xylopia emarginata Mart.	Pindaíba-d'água	Produtor de Mudanças	Viveiro
35100	Magnolia ovata (A. St.-Hil.) Spreng.	Pinha-do-brejo, Magnólia, Bagaçu	Produtor de Mudanças	Viveiro
02194	Araucaria angustifolia (Bert.) Kuntze	Pinheiro do Paraná/pinheiro-brasileiro	Produtor de Mudanças	Viveiro
00155	Pinus taeda L.	Pinheiro/Pinus	Produtor de Mudanças	Viveiro
01781	Pinus oocarpa Schiede ex Schldl.	Pinus	Produtor de Mudanças	Viveiro
05438	Pinus elliottii Englem var. elliottii	Pinus	Produtor de Mudanças	Viveiro
05452	Pinus elliottii Engelm.	Pinus	Produtor de Mudanças	Viveiro
01780	Pinus caribaea Morelet var. caribaea	Pinus	Produtor de Mudanças	Viveiro
00518	Pinus caribaea </>var. Hondurensis	Pinus Caribaea	Produtor de Mudanças	Viveiro
05437	Pinus kesiya Royle ex Gordon	Pinus kesiya	Produtor de Mudanças	Viveiro
00560	Pinus patula Schiede ex Schldl. et Cham.	Pinus-patula	Produtor de Mudanças	Viveiro
01438	Pinus caribaea Morelet var. hondurensis (Sénéclauze) W. H. G. Barret & Golfari	Pinus/Pinus caribenho	Produtor de Mudanças	Viveiro
06466	Phyllanthus nobilis Muell. Arg.	Piririca	Produtor de Mudanças	Viveiro
06002	Eugenia involucrata DC.	Pitanga-cerejeira	Produtor de Mudanças	Viveiro
00565	Eugenia uniflora L.	Pitanga/Pitanga-vermelha	Produtor de Mudanças	Viveiro
05999	Eugenia florida DC.	Pitanga-preta	Produtor de Mudanças	Viveiro
35197	Eugenia luschnathiana	Pitomba amarela	Produtor de Mudanças	Viveiro
06577	Talisia esculenta (A. St.-Hil.) Radlk.	Pitomba-de-macaco	Produtor de Mudanças	Viveiro
06371	Myrsine coriacea (Sw.) R. Br. ex Roem. & Schult.	Pororoca-branca	Produtor de Mudanças	Viveiro
06372	Myrsine umbellata Mart.	Pororocão	Produtor de Mudanças	Viveiro
06457	Pentaclethra macroloba (Willd.) Kuntze	Pracaxi	Produtor de Mudanças	Viveiro
00375	Bactris gasipaes Kunth	Pupunha	Produtor de Mudanças	Viveiro
05533	Amaioua intermedia Mart. ex K. Schum.	Puruí-intermédia	Produtor de Mudanças	Viveiro
06606	Tibouchina stenocarpa (DC.) Cogn.	Quaresmão	Produtor de Mudanças	Viveiro
01613	Tibouchina granulosa Cogn. = Melastoma	Quaresmeira, quaresma	Produtor de Mudanças	Viveiro





MINISTÉRIO DA AGRICULTURA, PECUÁRIA E ABASTECIMENTO  
SUPERINTENDÊNCIA FEDERAL DE AGRICULTURA, PECUÁRIA E ABASTECIMENTO

CERTIFICADO DE INSCRIÇÃO NO REGISTRO NACIONAL DE SEMENTES E MUDAS - RENASEM

	granulosa = Lisandra fontanesiana			
06604	Tibouchina pulchra (Cham.) Cogn.	Quaresmeira-manacá	Produtor de Mudás	Viveiro
25489	Schinopsis brasiliensis Engl.	Quebracho-vermelho	Produtor de Mudás	Viveiro
05865	Coutarea hexandra (Jacq.) K. Schum.	Quina-de-pernambuco	Produtor de Mudás	Viveiro
06467	Physocalymma scaberrimum Pohl	Rosedá-nacional	Produtor de Mudás	Viveiro
06897	Sapindus saponaria L.	Saboneteiro	Produtor de Mudás	Viveiro
05908	Dictyoloma vandellianum A.H.L. Juss.	Sabugueiro-do-mato	Produtor de Mudás	Viveiro
06868	Rhamnidium elaecarpum Reissek	Saguaraji-amarelo	Produtor de Mudás	Viveiro
06895	Samanea tubulosa (Benth.) Barneby & J.W. Grimes	Samaneiro-de-cangalha	Produtor de Mudás	Viveiro
06902	Schefflera morototoni (Aubl.) Maguire; Steyerm. & Frodin	Sambacuí/Morototó	Produtor de Mudás	Viveiro
05875	Croton urucurana Baill.	Sangra-d'água	Produtor de Mudás	Viveiro
00684	Mimosa caesalpiniaefolia Benth	Sansão do Campo	Produtor de Mudás	Viveiro
06216	Lecythis lurida (Miers) S.A. Mori	Sapucaia-inhaíba	Produtor de Mudás	Viveiro
06217	Lecythis pisonis Cambess.	Sapucaia-vermelha	Produtor de Mudás	Viveiro
05648	Bowdichia nitida Spruce ex. Benth.	Sapupira-da-mata	Produtor de Mudás	Viveiro
05649	Bowdichia virgilloides Kunth	Sapupira-preta	Produtor de Mudás	Viveiro
06935	Senna pendula (Humb. & Bonpl. ex Willd.) H.S. Irwin & Barneby	Sena-aleluia	Produtor de Mudás	Viveiro
06938	Senna spectabilis var. excelsa (Schrad.) H.S. Irwin & Barneby	Sena-excelsa	Produtor de Mudás	Viveiro
06932	Senna macranthera (DC. ex Collad.) H. S. Irwin & Barneby	Sena-fedegosa	Produtor de Mudás	Viveiro
06933	Senna multijuga (Rich.) H.S. Irwin & Barneby	Sena-multijuga	Produtor de Mudás	Viveiro
02764	Hevea brasiliensis (Willd. Adr. ex Juss.) Muell-Arg.	Seringueira	Produtor de Mudás	Viveiro
06947	Siparuna guianensis Aubl.	Siparuna	Produtor de Mudás	Viveiro
05819	Colubrina glandulosa Perkins	Sobrasil	Produtor de Mudás	Viveiro



MINISTÉRIO DA AGRICULTURA, PECUÁRIA E ABASTECIMENTO  
SUPERINTENDÊNCIA FEDERAL DE AGRICULTURA, PECUÁRIA E ABASTECIMENTO

CERTIFICADO DE INSCRIÇÃO NO REGISTRO NACIONAL DE SEMENTES E MUDAS - RENASEM

05807	<i>Clitoria fairchildiana</i> R.A. Howard	Sombra-de-vaca	Produtor de Mudas	Viveiro
05772	<i>Ceiba pentandra</i> (L.) Gaertn.	Sumaúma-barriguda	Produtor de Mudas	Viveiro
05775	<i>Ceiba speciosa</i>	Sumaúma-speciosa	Produtor de Mudas	Viveiro
06459	<i>Pera glabrata</i> (Schott) Poepp. ex Baill.	Tabocuva	Produtor de Mudas	Viveiro
06266	<i>Maclura tinctoria</i> (L.) D. Don ex Steud.	Taiúva	Produtor de Mudas	Viveiro
05946	<i>Enterolobium</i> <i>contortisiliquum</i> (Vell.) Morong	Tamboril-da-mata	Produtor de Mudas	Viveiro
05949	<i>Enterolobium</i> <i>maximum</i> Ducke	Tamboril?graúda	Produtor de Mudas	Viveiro
05951	<i>Enterolobium</i> <i>schomburgkii</i> (Benth.) Benth.	Tamboril-orelha-de- macaco	Produtor de Mudas	Viveiro
05952	<i>Enterolobium timbouva</i> Mart.	Tamboril-timba-úva	Produtor de Mudas	Viveiro
06512	<i>Spondias lutea</i> L.	Taperebá	Produtor de Mudas	Viveiro
05514	<i>Alchornea glandulosa</i> Poepp.	Tapiá-iricurana	Produtor de Mudas	Viveiro
05516	<i>Alchornea triplinervia</i> (Spreng.) Muell. Arg.	Tapiá-tamanqueiro	Produtor de Mudas	Viveiro
06579	<i>Tapirira guianensis</i> Aubl.	Tapirira	Produtor de Mudas	Viveiro
06580	<i>Tapirira obtusa</i> (Benth.) D.J. Mitch.	Tapirira-pombeiro	Produtor de Mudas	Viveiro
06661	<i>Vitex megapotamica</i> (Spreng.) Moldenke	Tarumã-azeitona	Produtor de Mudas	Viveiro
06662	<i>Vitex polygama</i> Cham.	Tarumã-tuira	Produtor de Mudas	Viveiro
05631	<i>Bagassa guianensis</i> Aubl.	Tatajuba	Produtor de Mudas	Viveiro
06573	<i>Tachigali multijuga</i> Benth.	Taxi-ingá	Produtor de Mudas	Viveiro
06574	<i>Tachigali</i> <i>myrmecophila</i> (Ducke) Ducke	Taxi-preto-de-folha- grande	Produtor de Mudas	Viveiro
06420	<i>Ormosia holerythra</i> Ducke	Tento-da-campina	Produtor de Mudas	Viveiro
06417	<i>Ormosia arborea</i> (Vell.) Harms	Tento-vermelho	Produtor de Mudas	Viveiro
06117	<i>Himatanthus obovatus</i> (Müll. Arg.) Woodson	Tiborna-lírio	Produtor de Mudas	Viveiro
06118	<i>Himatanthus sucuuba</i> (Spruce ex Müll.Arg.) Woodson	Tiborna-sucuúba	Produtor de Mudas	Viveiro
05617	<i>Ateleia glazioveana</i> Baill.	Timbó	Produtor de Mudas	Viveiro
06269	<i>Magonia pubescens</i> A. St.-Hil.	Tingui-do-cerrado	Produtor de Mudas	Viveiro



MINISTÉRIO DA AGRICULTURA, PECUÁRIA E ABASTECIMENTO  
SUPERINTENDÊNCIA FEDERAL DE AGRICULTURA, PECUÁRIA E ABASTECIMENTO

CERTIFICADO DE INSCRIÇÃO NO REGISTRO NACIONAL DE SEMENTES E MUDAS - RENASEM

06657	<i>Virola venosa</i> (Benth.) Warb.	Ucuúba-branca	Produtor de Mudas	Viveiro
06656	<i>Virola surinamensis</i> (Rol. ex Rottb.) Warb.	Ucuúba-cheirosa	Produtor de Mudas	Viveiro
06655	<i>Virola sebifera</i> Aubl.	Ucuúba-de-sangue	Produtor de Mudas	Viveiro
06516	<i>Spondias tuberosa</i> Arruda	Umbu	Produtor de Mudas	Viveiro
45488	<i>Senegalia tenuifolia</i> (L.) Britton & Rose	Unha-de-gato	Produtor de Mudas	Viveiro
05639	<i>Bauhinia forficata</i> Link	Unha-de-vaca-de- espinho	Produtor de Mudas	Viveiro
05641	<i>Bauhinia longifolia</i> D. Dietr.	Unha-de-vaca-do- campo	Produtor de Mudas	Viveiro
05642	<i>Bauhinia rufa</i> (Bong) Steud.	Unha-de-vaca-roxa	Produtor de Mudas	Viveiro
00365	<i>Bixa orellana</i> L.	Urucum	Produtor de Mudas	Viveiro
05643	<i>Bixa arborea</i> Huber	Urucum-da-mata	Produtor de Mudas	Viveiro
06014	<i>Eugenia pyriformis</i> Cambess.	Uvaia	Produtor de Mudas	Viveiro
05526	<i>Allophylus edulis</i> (A.St. -Hil.) Radlk.	Vacunzeiro	Produtor de Mudas	Viveiro
05527	<i>Allophylus petiolulatus</i> Radlk.	Vacunzeiro-chal-chal	Produtor de Mudas	Viveiro
06489	<i>Piptocarpha</i> <i>rotundifolia</i> (Less.) Baker	Vassourão-candeia	Produtor de Mudas	Viveiro
06093	<i>Guettarda viburnoides</i> Cham. & Schltdl.	Veludo-branco	Produtor de Mudas	Viveiro
06492	<i>Plathymenia reticulata</i> Benth.	Vinhático-do-campo	Produtor de Mudas	Viveiro
06438	<i>Parkia multijuga</i> Benth.	Visgueiro-benguê	Produtor de Mudas	Viveiro
06441	<i>Parkia pendula</i> (Willd.) Benth. ex Walp.	Visgueiro-bolota	Produtor de Mudas	Viveiro
06439	<i>Parkia nitida</i> Miq.	Visgueiro-esponja	Produtor de Mudas	Viveiro
06665	<i>Vochysia divergens</i> Pohl	<i>Vochysia-cambará</i>	Produtor de Mudas	Viveiro
06668	<i>Vochysia haenkeana</i> Mart.	<i>Vochysia-de-sebo</i>	Produtor de Mudas	Viveiro
06675	<i>Vochysia tucanorum</i> Mart.	<i>Vochysia-fruta-de- tucano</i>	Produtor de Mudas	Viveiro
29623	<i>Sterculia apetala</i> (Jacq.) H. Karst.	Xixá	Produtor de Mudas	Viveiro
24632	<i>Sterculia striata</i> A. St.- Hil. & Naudin	Xixá-do-cerrado	Produtor de Mudas	Viveiro

**Responsável Técnico**

Lais Madaschi

Formação Profissional: Engenheiro agrônomo

**RENASEM: SP-15648/2015**

**CREA Nº:5063781547**



MINISTÉRIO DA AGRICULTURA, PECUÁRIA E ABASTECIMENTO  
SUPERINTENDÊNCIA FEDERAL DE AGRICULTURA, PECUÁRIA E ABASTECIMENTO

CERTIFICADO DE INSCRIÇÃO NO REGISTRO NACIONAL DE SEMENTES E MUDAS - RENASEM



Local e data

Identificação e assinatura do  
responsável pela emissão

**TERMO DE CONFORMIDADE DE MUDAS FLORESTAIS Nº 2784/22**

**IDENTIFICAÇÃO DO PRODUTOR**

NOME: <b>CAMARÁ MUDAS FLORESTAIS LTDA</b>	
CNPJ: <b>00.017.226/0001-03</b>	Inscrição no RENASEM n.º: <b>SP-( SP-01140/2007</b>
END: : <b>ESTRADA MUNICIPAL ARTICHIANO CAVICCHIOLI, KM 1,2- CAIXA POSTAL 35</b>	
MUNICÍPIO/UF: <b>IBATÉ/SP</b>	CEP: <b>14815-000</b>

**IDENTIFICAÇÃO DO RESPONSÁVEL TÉCNICO**

NOME: <b>LAIS MADASCHI</b>		CREA n.º: <b>5063781547-SP</b>
CPF: <b>369.272.538-82</b>	Credenciamento no RENASEM n.º: <b>SP-15648/2015</b>	
END: <b>Av. São João, 1580 - Centro - IBATÉ/SP</b>		
Tel.: <b>(16) 3343.1440</b>	Endereço eletrônico: <b>camara@mudasflorestais.com.br</b>	CEP: <b>14.815-000</b>

DISCRIMINAÇÃO DAS MUDAS E DE OUTRAS ESTRUTURAS VEGETAIS PRODUZIDAS POR CULTURA DE TECIDO DE PLANTAS


ESPECIE	NOME COMUM	CULTIVAR	PORTA ENXERTO	IDENTIFICAÇÃO DO LOTE	CATEGORIA DO MATERIAL QUE ORIGINA A MUDA	QTDE (UN)
<i>Heliocarpus popayanensis</i> Kunth	ALGODOEIRO	Nativas	-	007/030	Identificada	1320
<i>Annona cacans</i> Warm.	ARATICUM-CAGÃO	Nativas	-	209/011	Identificada	40
<i>Schinus terebinthifolius</i> Raddi	AROEIRA-PIMENTEIRA	Nativas	-	019/082	Identificada	400
<i>Cabralea canjerana</i> (Vell.) Mart.	CANJARANA	Nativas	-	039/012	Identificada	20
<i>Jacaranda micrantha</i> Cham.	CAROBA	Nativas	-	292/003	Identificada	240
<i>Eugenia involucrata</i> DC.	CEREJA-DO-RIO-GRANDE	Nativas	-	050/015	Identificada	80
<i>Lafoensia pacari</i> A. St.-Hil.	DEDALEIRO	Nativas	-	059/080	Identificada	240
<i>Cecropia pachystachya</i> Trécul	EMBAÚBA-DO-BREJO	Nativas	-	060/020	Identificada	40
<i>Parapiptadenia rigida</i> (Benth.) Brenan	GUARUCAIA	Nativas	-	194/050	Identificada	880
<i>Ingá vera subsp. affinis</i>	INGÁ-DO-BREJO	Nativas	-	082/091	Identificada	1320
<i>Ingá marginata</i> Willd.	INGÁ-FEIJÃO	Nativas	-	083/027	Identificada	960
<i>Hymenaea courbaril</i> L. var. <i>stilbocarpa</i> (Hayne) Y. T. Lee & Langenh.	JATOBÁ	Nativas	-	098/016	Identificada	880
<i>Cariniana estrellensis</i> (Raddi) Kuntze	JEQUITIBÁ-BRANCO	Nativas	-	101/074	Identificada	640
<i>Cariniana legalis</i> (Mart.) Kuntze	JEQUITIBÁ-ROSA	Nativas	-	102/039	Identificada	1320
<i>Aloysia virgata</i> (Ruiz & Pav.) Juss.	LIXEIRA	Nativas	-	109/012	Identificada	40
<i>Apeiba tibourbou</i> Aubl.	PAU-JANGADA	Nativas	-	232/009	Identificada	20
<i>Cytharexylum myrianthum</i> Cham.	PAU-VIOLA	Nativas	-	143/052	Identificada	840
<i>Tapirira guianensis</i> Aubl.	PEITO-DE-POMBA	Nativas	-	144//042	Identificada	80
<i>Eugenia uniflora</i> L.	PITANGA	Nativas	-	148/031	Identificada	560

<i>Senna pendula</i> (Humb. & Bonpl. Ex Willd.) H. S. Irwin & Barneby	PITEIRA	Nativas	-	149/012	Identificada	40
<i>Alchornea glandulosa</i> Poepp. & Endl.	TÁPIA	Nativas	-	168/043	Identificada	40
TOTAL						<b>10000</b>

OS MATERIAIS DE PROPAGAÇÃO QUE ORIGINAM AS MUDAS SÃO PROVENIENTES DE ÁREAS E MATRIZES INFORMADAS À SUPERINTENDÊNCIA FEDERAL DE AGRICULTURA NO ESTADO DE SÃO PAULO.

Atestamos que os lotes acima discriminados foram  produzidos;  reembalados;  importados pelo produtor ou comerciante importador de acordo com as normas e os padrões estabelecidos pelo Ministério da Agricultura, Pecuária e Abastecimento.

Ibaté - São Paulo, 05 de julho de 2022.



---

Lais Madaschi  
Responsável Técnica

**TERMO DE CONFORMIDADE DE MUDAS FLORESTAIS Nº 2784/22**

**IDENTIFICAÇÃO DO PRODUTOR**

NOME: <b>CAMARÁ MUDAS FLORESTAIS LTDA</b>	
CNPJ: <b>00.017.226/0001-03</b>	Inscrição no RENASEM n.º: <b>SP-( SP-01140/2007</b>
END: : <b>ESTRADA MUNICIPAL ARTICHIANO CAVICCHIOLI, KM 1,2- CAIXA POSTAL 35</b>	
MUNICÍPIO/UF: <b>IBATÉ/SP</b>	CEP: <b>14815-000</b>

**IDENTIFICAÇÃO DO RESPONSÁVEL TÉCNICO**

NOME: <b>LAIS MADASCHI</b>		CREA n.º: <b>5063781547-SP</b>
CPF: <b>369.272.538-82</b>	Credenciamento no RENASEM n.º: <b>SP-15648/2015</b>	
END: <b>Av. São João, 1580 - Centro - IBATÉ/SP</b>		
Tel.: <b>(16) 3343.1440</b>	Endereço eletrônico: <b>camara@mudasflorestais.com.br</b>	CEP: <b>14.815-000</b>

DISCRIMINAÇÃO DAS MUDAS E DE OUTRAS ESTRUTURAS VEGETAIS PRODUZIDAS POR CULTURA DE TECIDO DE PLANTAS


ESPECIE	NOME COMUM	CULTIVAR	PORTA ENXERTO	IDENTIFICAÇÃO DO LOTE	CATEGORIA DO MATERIAL QUE ORIGINA A MUDA	QTDE (UN)
<i>Heliocarpus popayanensis</i> Kunth	ALGODOEIRO	Nativas	-	007/030	Identificada	300
<i>Schinus terebinthifolius</i> Raddi	AROEIRA-PIMENTEIRA	Nativas	-	019/082	Identificada	350
<i>Lafoensia pacari</i> A. St.-Hil.	DEDALEIRO	Nativas	-	059/070	Identificada	400
<i>Eugenia brasiliensis</i> Lam.	GRUMIXAMA	Nativas	-	193/017	Identificada	50
<i>Astronium graveolens</i> Jacq.	GUARITÁ	Nativas	-	077/021	Identificada	50
<i>Parapiptadenia rigida</i> (Benth.) Brenan	GUARUCAIA	Nativas	-	194/050	Identificada	200
<i>Ingá affinis</i> DC.	INGÁ-DO-BREJO	Nativas	-	082/093	Identificada	500
<i>Inga marginata</i> Willd.	INGÁ-FEIJÃO	Nativas	-	083/027	Identificada	550
<i>Hymenaea courbaril</i> L. var. <i>stilbocarpa</i> (Hayne) Y. T. Lee & Langenh.	JATOBÁ	Nativas	-	098/016	Identificada	50
<i>Genipa americana</i> L.	JENIPAPO	Nativas	-	099/037	Identificada	50
<i>Cariniana estrellensis</i> (Raddi) Kuntze	JEQUITIBÁ-BRANCO	Nativas	-	101/078	Identificada	300
<i>Cariniana legalis</i> (Mart.) Kuntze	JEQUITIBÁ-ROSA	Nativas	-	102/039	Identificada	300
<i>Aloysia virgata</i> (Ruiz & Pav.) Juss.	LIXEIRA	Nativas	-	109/012	Identificada	100
<i>Ceiba speciosa</i> (A.St.-Hil.) Ravenna	PAINEIRA-ROSA	Nativas	-	128/040	Identificada	450
<i>Senna multijuga</i> (Rich.) H. S.Irwin & Barneby	PAU-CIGARRA	Nativas	-	131/040	Identificada	50
<i>Gallesia integrifolia</i> (Spreng.) Harms	PAU-D'ALHO	Nativas	-	132/048	Identificada	100
<i>Piptadenia gonoacantha</i> (Mart.) J.F.Macbr.	PAU-JACARÉ	Nativas	-	136/041	Identificada	300
<i>Cytharexylum myrianthum</i> Cham.	PAU-VIOLA	Nativas	-	143/049	Identificada	200
<i>Tapirira guianensis</i> Aubl.	PEITO-DE-POMBA	Nativas	-	144/042	Identificada	450

<i>Eugenia uniflora</i> L.	PITANGA	Nativas	-	148/031	Identificada	200
<i>Alchornea glandulosa</i> Poepp. & Endl.	TÁPIA	Nativas	-	168/043	Identificada	50
TOTAL						<b>5000</b>

OS MATERIAIS DE PROPAGAÇÃO QUE ORIGINAM AS MUDAS SÃO PROVENIENTES DE ÁREAS E MATRIZES INFORMADAS À SUPERINTENDÊNCIA FEDERAL DE AGRICULTURA NO ESTADO DE SÃO PAULO.

Atestamos que os lotes acima discriminados foram  produzidos;  reembalados;  importados pelo produtor ou comerciante importador de acordo com as normas e os padrões estabelecidos pelo Ministério da Agricultura, Pecuária e Abastecimento.






Ibaté - São Paulo, 05 de julho de 2022.



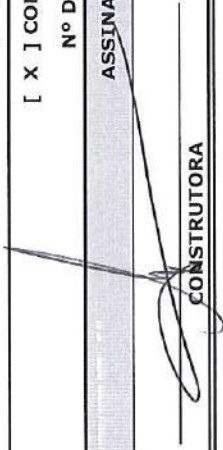




---

Lais Madaschi  
Responsável Técnica



	<b>BARRAGENS</b>				
	PEDREIRA	X	DUAS PONTES		
TÍTULO				Nº	
FICHA DE RECEBIMENTO DE MUDAS				1703.00.AS.FRM.0082-R00	
<b>DATA E HORA DE CONFERÊNCIA</b>		<b>DATA E HORA DE RECEBIMENTO PELO CONSTRUTOR</b>			
8/8/2022 10:30		8/8/2022 09:00			
<b>ASPECTO VISUAL</b>	<input checked="" type="checkbox"/> CONFORME   <input type="checkbox"/> NÃO CONFORME   <input type="checkbox"/> PONTO DE ATENÇÃO   <input type="checkbox"/> NÃO SE APLICA		Obs.: O período de permanência das mudas no viveiro não pode ser maior que 7 dias.		
<b>ENRUSTIFICAÇÃO DA MUDA</b>	<input checked="" type="checkbox"/> CONFORME   <input type="checkbox"/> NÃO CONFORME   <input type="checkbox"/> PONTO DE ATENÇÃO   <input type="checkbox"/> NÃO SE APLICA		<b>RENASEM</b>	SP-15648/2015	
<b>CAULE</b>	<input checked="" type="checkbox"/> CONFORME   <input type="checkbox"/> NÃO CONFORME   <input type="checkbox"/> PONTO DE ATENÇÃO   <input type="checkbox"/> NÃO SE APLICA		<b>CERTIFICADO DA SEMENTE / MUDA</b>		
<b>FOLHA</b>	<input checked="" type="checkbox"/> CONFORME   <input type="checkbox"/> NÃO CONFORME   <input type="checkbox"/> PONTO DE ATENÇÃO   <input type="checkbox"/> NÃO SE APLICA		<b>SEGREGAÇÃO DO LOTE NO VIVEIRO</b>		
<b>PRAGA</b>	<input checked="" type="checkbox"/> CONFORME   <input type="checkbox"/> NÃO CONFORME   <input type="checkbox"/> PONTO DE ATENÇÃO   <input type="checkbox"/> NÃO SE APLICA		<input checked="" type="checkbox"/> CONFORME   <input type="checkbox"/> NÃO CONFORME		
<b>MAPA</b>	Mapa da área que receberá as mudas deverá ser anexado a esse formulário, não podendo ser menor do que um hectar.		<b>LOTE</b>	<b>NÚMERO DO LOTE</b>	<b>QUANTIDADE TOTAL DE MUDAS</b>
	<b>NUMERAÇÃO</b>	0322.01.AS.CEP.4000-R00		82	6.000
<b>LISTA DE ESPÉCIE</b>	<input checked="" type="checkbox"/> CONFORME   <input type="checkbox"/> NÃO CONFORME <input type="checkbox"/> PIONEIRA   <input type="checkbox"/> NÃO PIONEIRA   <input checked="" type="checkbox"/> MISTO				
<b>DIAGNÓSTICO</b>	<input checked="" type="checkbox"/> CONFORME   <input type="checkbox"/> NÃO CONFORME   <input type="checkbox"/> NÃO ENTREGUE <b>Nº DO DIAGNÓSTICO:</b>				
<b>ASSINATURA DA CONSTRUTORA</b>					
 _____ <b>CONSTRUTORA</b>			DATA :08/08/22		
<b>OBSERVAÇÃO:</b>	Foram recebidas 6.000 mudas, sendo todas aprovadas.				
<b>ASSINATURA DA SUPERVISÃO</b>					
 _____ <b>SUPERVISOR</b>		 _____ <b>COORD. MEIO AMBIENTE</b>		DATA : 08/08/2022	
<b>OBSERVAÇÃO:</b>	Recebimento de mudas. Algumas mudas apresentam aspecto de herbivoria em função do processo de rustificação, no viveiro produtor. Mudas segregadas corretamente no viveiro. Mudas de espécies pioneiras e não pioneiras, todas dentro da classificação, PBA e/ou floresta estacional semidecidual, com alturas = ou > que 30 centímetros. As mudas serão utilizadas para execução da atividade de plantio da área 2.				

		BARRAGENS			
		PEDREIRA	X	DUAS PONTES	
FICHA DE RECEBIMENTO DE MUDAS					
TITULO		Nº		1703.00.AS.FRM.0084-R00	
<b>DATA E HORA DE CONFERÊNCIA</b> 16/9/2022      11:00		<b>DATA E HORA DE RECEBIMENTO PELO CONSTRUTOR</b> 16/9/2022      07:00			
ASPECTO VISUAL	<input checked="" type="checkbox"/> CONFORME   <input type="checkbox"/> NÃO CONFORME   <input type="checkbox"/> PONTO DE ATENÇÃO   <input type="checkbox"/> NÃO SE APLICA		Obs.: O período de permanência das mudas no viveiro não pode ser maior que 7 dias.		
ENRUSTIFICAÇÃO DA MUDA	<input checked="" type="checkbox"/> CONFORME   <input type="checkbox"/> NÃO CONFORME   <input type="checkbox"/> PONTO DE ATENÇÃO   <input type="checkbox"/> NÃO SE APLICA		RENASEM	SP - 01734/2008	
CAULE	<input checked="" type="checkbox"/> CONFORME   <input type="checkbox"/> NÃO CONFORME   <input type="checkbox"/> PONTO DE ATENÇÃO   <input type="checkbox"/> NÃO SE APLICA		CERTIFICADO DA SEMENTE / MUDA		
FOLHA	<input checked="" type="checkbox"/> CONFORME   <input type="checkbox"/> NÃO CONFORME   <input type="checkbox"/> PONTO DE ATENÇÃO   <input type="checkbox"/> NÃO SE APLICA		SEGREGAÇÃO DO LOTE NO VIVEIRO		
PRAGA	<input checked="" type="checkbox"/> CONFORME   <input type="checkbox"/> NÃO CONFORME   <input type="checkbox"/> PONTO DE ATENÇÃO   <input type="checkbox"/> NÃO SE APLICA		<input checked="" type="checkbox"/> CONFORME   <input type="checkbox"/> NÃO CONFORME		
MAPA	NUMERAÇÃO		LOTE		QUANTIDADE TOTAL DE MUDAS
	0322.01.AS.CEP.4000-R00		84		15.000
LISTA DE ESPÉCIE	<input checked="" type="checkbox"/> CONFORME   <input type="checkbox"/> NÃO CONFORME <input type="checkbox"/> PIONEIRA   <input type="checkbox"/> NÃO PIONEIRA   <input checked="" type="checkbox"/> MISTO				
DIAGNÓSTICO	<input checked="" type="checkbox"/> CONFORME   <input type="checkbox"/> NÃO CONFORME   <input type="checkbox"/> NÃO ENTREGUE Nº DO DIAGNÓSTICO: 0322.01.QL.PES.0037.R07				
ASSINATURA DA CONSTRUTORA					
 CONSTRUTORA			DATA : 16/09/2022		
OBSERVAÇÃO:					
ASSINATURA DA SUPERVISÃO					
 SUPERVISOR			 COORD. MEIO AMBIENTE		
OBSERVAÇÃO:					
Recebimento de mudas. A mudas apresentam aspecto de boa rustificação. Mudas segregadas corretamente no viveiro. Mudas de espécies pioneiras e não pioneiras, todas dentro da classificação, PBA e/ou floresta estacional semidecidual, com alturas = ou > que 30 centímetros.					

---

## 2. FICHA DE LIBERAÇÃO PARA PLANTIO



DAAE

BARRAGENS



X

DUAS PONTES



TÍTULO

FICHA DE LIBERAÇÃO DE LOTE DE PLANTIO PARA MANUTENÇÃO

Nº LOTE		113		DATA DO PLANTIO	
DIAGNÓSTICO		<input checked="" type="checkbox"/> CONFORME   <input type="checkbox"/> NÃO CONFORME   <input type="checkbox"/> PONTO DE ATENÇÃO		INÍCIO	
ÁREA TOTAL		Nº DE MUDAS PLANTADAS MÊS 0		TÉRMINO	
TAMANHO DA COVA DE ACORDO COM O TAMANHO DA MUDA		<input checked="" type="checkbox"/> CONFORME   <input type="checkbox"/> NÃO CONFORME   <input type="checkbox"/> PONTO DE ATENÇÃO		Julho / 2022	
LIMPEZA DE TERRENO (5 A 15 DIAS ANTES DO PLANTIO)		<input checked="" type="checkbox"/> CONFORME   <input type="checkbox"/> NÃO CONFORME   <input type="checkbox"/> MECÂNICA   <input type="checkbox"/> QUÍMICA   <input checked="" type="checkbox"/> FÍSICA QUAL MANUAL		<input checked="" type="checkbox"/> CONFORME   <input type="checkbox"/> NÃO CONFORME   <input type="checkbox"/> PONTO DE ATENÇÃO	
ANÁLISE DO SOLO		<input type="checkbox"/> CONFORME   <input type="checkbox"/> NÃO CONFORME   <input type="checkbox"/> PONTO DE ATENÇÃO		DEMARCAÇÃO FÍSICA DA ÁREA E ISOLAMENTO	
ADUBAÇÃO		<input type="checkbox"/> ANTES DO PLANTIO   <input type="checkbox"/> DE 10 A 15 DIAS DEPOIS DO PLANTIO   <input checked="" type="checkbox"/> PONTO DE ATENÇÃO		COROAMENTO	
ACEIRO		<input checked="" type="checkbox"/> CONFORME   <input type="checkbox"/> NÃO CONFORME   <input type="checkbox"/> PONTO DE ATENÇÃO		ESTRADA DE SERVIÇÃO	
TOTAL CONFERIDO		QUANTIDADE DE MUDAS		MUDAS MORTAS	
<input checked="" type="checkbox"/> 48		MUDAS MENOR QUE 30CM <input type="checkbox"/> 0		<input type="checkbox"/> 0 %	
TIPO DE PLANTIO		LIBERAÇÃO DA SUPERVISÃO PARA MANUTENÇÃO			
<input checked="" type="checkbox"/> MANUAL <input type="checkbox"/> MECÂNICO		ASSINATURA SUPERVISOR 		COORD. MEIO AMBIENTE 	
OBSERVAÇÃO:		DATA DA VISTORIA		LIBERADO PARA MANUTENÇÃO	
Foi realizado plantio no sublte em questão com preparo de solo manual em sua maior parte. Plantio executado no mês de Julho de 2022. Com intuito de diminuir o impacto causado pela escassez de chuva do período, o plantio está sendo executado com a utilização de hidrogelel.		29.07.22		<input checked="" type="checkbox"/> SIM <input type="checkbox"/> NÃO	



# FICHA DE VERIFICAÇÃO DE PLANTIO DE MUDAS FLORESTAIS NATIVAS

Responsável pelo Serviço

Consórcio BDP - OAS Celenco

Documento de Referência

Prog. Revegetação e Enriquecimento Florestal

Página

Projeto de Referência

0334-02-AS-CEP-4000-RO

1/1

Data

12/05/2020

Numeração

BDP-FR-AS-0073-R00

Data do Registro

27/07/2022

Local do Serviço

## LISTA DE VERIFICAÇÃO

Local do Serviço	Demarcações topográficas	C ( x ) NC ( ) PA ( ) NA ( )	Plantio das mudas	C ( x ) NC ( ) PA ( ) NA ( )
Lote 12	Realização de análises físico-químicas do solo	C ( x ) NC ( ) PA ( ) NA ( )	Espaçamento médio	C ( x ) NC ( ) PA ( ) NA ( )
	Correção do solo	C ( ) NC ( ) PA ( ) NA ( x )	Combate às formigas	C ( x ) NC ( ) PA ( ) NA ( )
Sublote	Rogada mecânica e/ou gradagem	C ( x ) NC ( ) PA ( ) NA ( )	Mudas < 30cm	C ( x ) NC ( ) PA ( ) NA ( )
	Coveamento	C ( x ) NC ( ) PA ( ) NA ( )	Mudas Mortas	C ( x ) NC ( ) PA ( ) NA ( )
Execução de Serviço	Coroamento	C ( x ) NC ( ) PA ( ) NA ( )	Adubação de cobertura	C ( x ) NC ( ) PA ( ) NA ( )
	Implantação de aceiros	C ( x ) NC ( ) PA ( ) NA ( )	Placa de identificação	C ( ) NC ( ) PA ( x ) NA ( )

Nota:

C: Conforme / NC: Não Conforme /  
PA: Ponto de Atenção / NA: Não Aplicável

## OBSERVAÇÕES

No mês de Julho/2022, o Consórcio BDP realizou a atividade de plantio de espécies nativas no presente sublote. Todos os procedimentos de rogada mecânica, abertura de covas, aplicação de hidrogel e plantio de mudas com tamanho superior a 30 centímetros foram realizados.

Responsáveis	Téc. Responsável	Responsável	Fiscalização - DAAE
Visto	<i>Land Junior Soares</i>		
Nome	Land Junior Soares	Ertespn Souza	Hugo Mendes



# REGISTRO FOTOGRÁFICO

Página 1/1  
Data 16/08/2019  
Numeração BDP-FR-AS-0036-R01

## DADOS

Nome do Registro: Prog. Revegetação e Enriquecimento Florestal - Lote 11.3  
Local / Obra: Barragem Duas Pontes Data do Registro: 27/07/2022  
Resp. Registro: Lande Junior Soares da Conceição Destinação do Registro: Consórcio Supereng - DAEE  
Descrição: Vistoria de monitoramento no plantio do sublote em referência

## REGISTRO FOTOGRÁFICO




Foto 01 Visão geral da área de plantio (registro fotográfico 27/07/2022).




Foto 02 Colaborador realizando plantio da espécie nativa (registro fotográfico 27/07/2022).



Foto 03 Plantio da espécie nativa (registro fotográfico 27/07/2022).



Foto 04 Colaborador realizando atividade de abertura de berço (registro fotográfico 27/07/2022).

Foto 05

Foto 06

*Lande Junior Soares*

Visto Responsável pelo Registro



BARRAGENS

PEDREIRA

X



DUAS PONTES



TÍTULO

FICHA DE LIBERAÇÃO DE LOTE DE PLANTIO PARA MANUTENÇÃO

Nº

Nº LOTE		12.2		DATA DO PLANTIO	
DIAGNÓSTICO		<input checked="" type="checkbox"/> CONFORME   <input type="checkbox"/> NÃO CONFORME   <input type="checkbox"/> PONTO DE ATENÇÃO		INÍCIO	Julho / 2022
ÁREA TOTAL		Nº DE MUDAS PLANTADAS MÊS 0		TÉRMINO	Jul / 22
TAMANHO DA COVA DE ACORDO COM O TAMANHO DA MUDA		<input checked="" type="checkbox"/> CONFORME   <input type="checkbox"/> NÃO CONFORME   <input type="checkbox"/> PONTO DE ATENÇÃO		ESPAÇAMENTO MÉDIO (metro x metro)	
LIMPEZA DE TERRENO (5 A 15 DIAS ANTES DO PLANTIO)		<input checked="" type="checkbox"/> CONFORME   <input type="checkbox"/> NÃO CONFORME   <input type="checkbox"/> MECÂNICA   <input type="checkbox"/> QUÍMICA   <input checked="" type="checkbox"/> FÍSICA QUAL MANUAL		CONTROLE DE FORMIGAS CORTADEIRAS	
ANÁLISE DO SOLO		<input type="checkbox"/> CONFORME   <input type="checkbox"/> NÃO CONFORME   <input type="checkbox"/> PONTO DE ATENÇÃO		DEMARCAÇÃO FÍSICA DA ÁREA E ISOLAMENTO	
ADUBAÇÃO		<input type="checkbox"/> ANTES DO PLANTIO   <input type="checkbox"/> DE 10 A 15 DIAS DEPOIS DO PLANTIO   <input checked="" type="checkbox"/> PONTO DE ATENÇÃO		COROAMENTO	
ACEIRO		<input checked="" type="checkbox"/> CONFORME   <input type="checkbox"/> NÃO CONFORME   <input type="checkbox"/> PONTO DE ATENÇÃO		ESTRADA DE SERVIÇÃO	
QUANTIDADE DE MUDAS					
TOTAL CONFERIDO	[ 48 ]	MUDAS MENOR QUE 30CM	[ 0 ]	[ 0 ] %	MUDAS MORTAS [ 0 ] %
LIBERAÇÃO DA SUPERVISÃO PARA MANUTENÇÃO					
TIPO DE PLANTIO	( X ) MANUAL	ASSINATURA SUPERVISOR 	COORD. MEIO AMBIENTE 	DATA DA VISTORIA	LIBERADO PARA MANUTENÇÃO
	( ) MECÂNICO			29.07.22	[ X ] SIM [ ] NÃO
OBSERVAÇÃO:					
Foi realizado plantio no subleite em questão com preparo de solo manual em sua maior parte. Plantio executado no mês de Julho de 2022. Com intuito de diminuir o impacto causado pela escassez de chuva do período, o plantio está sendo executado com a utilização de hidrogelel. Foi verificada a presença de rochas na área e devido a isto, a liberação do lote.					



### FICHA DE VERIFICAÇÃO DE PLANTIO DE MUDAS FLORESTAIS NATIVAS

Página	1/1
Data	12/05/2020
Numeração	BDP-FR-AS-0073-R00

Responsável pelo Serviço

Data do Registro

Consórcio BDP - OAS Cetenco

13/07/2022

Documento de Referência

Projeto de Referência

Prog. Revegetação e Enriquecimento Florestal

0334-02-AS-CEP-4000-RD

Local do Serviço

#### LISTA DE VERIFICAÇÃO

Local do Serviço	Demarcações topográficas	C ( X ) NC ( ) PA ( ) NA ( )	Plantio das mudas	C ( X ) NC ( ) PA ( ) NA ( )
Lote 12	Realização de análises físico-químicas do solo	C ( X ) NC ( ) PA ( ) NA ( )	Espaçamento médio	C ( X ) NC ( ) PA ( ) NA ( )
	Sublote	Correção do solo	Combate às formigas	C ( X ) NC ( ) PA ( ) NA ( )
12.2	Rocçada mecânica e/ou gradagem	Correção do solo	Mudas < 30cm	C ( X ) NC ( ) PA ( ) NA ( )
		Covameento	Mudas Mortas	C ( X ) NC ( ) PA ( ) NA ( )
	Coroamento	Adubação de cobertura	C ( X ) NC ( ) PA ( ) NA ( )	
Execução de Serviço	Implantação de acéiros	C ( X ) NC ( ) PA ( ) NA ( )	Placa de identificação	C ( ) NC ( ) PA ( X ) NA ( )
0/12				

Nota:

C: Conforme / NC: Não Conforme /  
PA: Ponto de Atenção / NA: Não Aplicável

#### OBSERVAÇÕES

No mês de Julho/2022, o Consórcio BDP realizou a atividade de plantio de espécies nativas no presente sublote. Todos os procedimentos de roçada mecânica, abertura de covas, aplicação de hidrogel e plantio de mudas com tamanho superior a 30 centímetros foram realizados.

Responsáveis	Téc. Responsável	Responsável	Fiscalização - DAEE
Visto	<i>Lande Junior Soares</i>		
Nome	Lande Junior Soares	Emerson Souza	Hugo Mendes



DADOS

Nome do Registro:

Prog. Revegetação e Enriquecimento Florestal - Lote 12.2

Local / Obra:

Barragem Duas Pontes

Data do Registro:

12/07/2022

Resp. Registro:

Lande Junior Soares da Conceição





Destinação do Registro:

Consórcio Supereng - DAEF

Descrição:

Vistoria de monitoramento no plantio do suble em referência

REGISTRO FOTOGRÁFICO

	<p>Foto 01</p> <p>Visão geral da área de plantio (registro fotográfico 12/07/2022).</p>		<p>Foto 02</p> <p>Colaborador realizando aplicação de hidrogel no berço (registro fotográfico 12/07/2022).</p>		<p>Foto 03</p> <p>Plantio da espécie nativa (registro fotográfico 12/07/2022).</p>		<p>Foto 04</p> <p>Colaborador realizando atividade de abertura de berço (registro fotográfico 12/07/2022).</p>	<p>Foto 05</p>	<p>Foto 06</p>
--	---	--	--	--	--	--	--	----------------	----------------

Landê Junior Soares

Visto Responsável pelo Registro



DAEE

BARRAGENS

PEDREIRA

X


DUAS PONTES

Nº



TÍTULO

FICHA DE LIBERAÇÃO DE LOTE DE PLANTIO PARA MANUTENÇÃO

Nº LOTE		12.3		DATA DO PLANTIO	
DIAGNÓSTICO		<input checked="" type="checkbox"/> CONFORME   <input type="checkbox"/> NÃO CONFORME   <input type="checkbox"/> PONTO DE ATENÇÃO		INÍCIO	Julho / 2022
ÁREA TOTAL		Nº DE MUDAS PLANTADAS MÊS 0		TÉRMINO	Jul/22
TAMANHO DA COVA DE ACORDO COM O TAMANHO DA MUDA		<input checked="" type="checkbox"/> CONFORME   <input type="checkbox"/> NÃO CONFORME   <input type="checkbox"/> PONTO DE ATENÇÃO		ESPAÇAMENTO MÉDIO (metro x metro)	
LIMPEZA DE TERRENO (5 A 15 DIAS ANTES DO PLANTIO)		<input checked="" type="checkbox"/> CONFORME   <input type="checkbox"/> NÃO CONFORME   <input type="checkbox"/> PONTO DE ATENÇÃO		CONTROLE DE FORMIGAS CORTADEIRAS	
ANÁLISE DO SOLO		<input type="checkbox"/> CONFORME   <input type="checkbox"/> NÃO CONFORME   <input type="checkbox"/> PONTO DE ATENÇÃO		DEMARCAÇÃO FÍSICA DA ÁREA E ISOLAMENTO	
ADUBAÇÃO		<input type="checkbox"/> ANTES DO PLANTIO   <input type="checkbox"/> DE 10 A 15 DIAS DEPOIS DO PLANTIO   <input checked="" type="checkbox"/> PONTO DE ATENÇÃO		COROAMENTO	
ACEIRO		<input checked="" type="checkbox"/> CONFORME   <input type="checkbox"/> NÃO CONFORME   <input type="checkbox"/> PONTO DE ATENÇÃO		ESTRADA DE SERVIÇÃO	
QUANTIDADE DE MUDAS					
TOTAL CONFERIDO	[ 48 ]	MUDAS MENOR QUE 30CM	[ 0 ]	%	[ 0 ] %
LIBERAÇÃO DA SUPERVISÃO PARA MANUTENÇÃO					
TIPO DE PLANTIO		<input checked="" type="checkbox"/> MANUAL <input type="checkbox"/> MECÂNICO		DATA DA VISTORIA	
OBSERVAÇÃO:		Foi realizado plantio no sub lote em questão com preparo de solo manual em sua maior parte. Plantio executado no mês de Julho de 2022. Com intuito de diminuir o impacto causado pela escassez de chuva do período, o plantio está sendo executado com a utilização de hidrogelel.		LIBERADO PARA MANUTENÇÃO	
ASSINATURA SUPERVISOR		 Hugo Mendes Coordenador Supervisor Eng. Ambiental		<input checked="" type="checkbox"/> SIM <input type="checkbox"/> NÃO	
COORD. MEIO AMBIENTE		 Hugo Mendes Coordenador Supervisor Eng. Ambiental		<input type="checkbox"/> REALIZADO PLANTIO DE MUDAS <input type="checkbox"/> NÃO REALIZADO PLANTIO DE MUDAS	



**FICHA DE VERIFICAÇÃO DE PLANTIO DE MUDAS FLORESTAIS NATIVAS**

Página	1/1
Data	12/05/2020
Numeração	BDP-FR-AS-0073-R00

Responsável pelo Serviço

Data do Registro

Consórcio BDP - OAS Cetença

14/07/2022

Documento de Referência

Projeto de Referência

Prog. Revegetação e Enriquecimento Florestal

0334-02-AS-CEP-4000-R0

Local do Serviço

**LISTA DE VERIFICAÇÃO**

Local do Serviço	Demarcações topográficas	C ( x ) NC ( ) PA ( ) NA ( )	Plantio das mudas	C ( x ) NC ( ) PA ( ) NA ( )
Lote 12	Realização de análises físico-químicas do solo	C ( x ) NC ( ) PA ( ) NA ( )	Espaçamento médio	C ( x ) NC ( ) PA ( ) NA ( )
	Correção do solo	C ( ) NC ( ) PA ( ) NA ( x )	Combate às formigas	C ( x ) NC ( ) PA ( ) NA ( )
Sublote	Rogada mecânica e/ou gradagem	C ( x ) NC ( ) PA ( ) NA ( )	Mudas < 30cm	C ( x ) NC ( ) PA ( ) NA ( )
	Coveamento	C ( x ) NC ( ) PA ( ) NA ( )	Mudas Mortas	C ( x ) NC ( ) PA ( ) NA ( )
Execução de Serviço	Coroamento	C ( x ) NC ( ) PA ( ) NA ( )	Adução de cobertura	C ( x ) NC ( ) PA ( ) NA ( )
	0/12 Implantação de aceiros	C ( ) NC ( ) PA ( ) NA ( )	Placa de identificação	C ( ) NC ( ) PA ( x ) NA ( )

**Nota:**  
C: Conforme / NC: Não Conforme /  
PA: Ponto de Atenção / NA: Não Aplicável

**OBSERVAÇÕES**

No mês de Julho/2022, o Consórcio BDP realizou a atividade de plantio de espécies nativas no presente sublote. Todos os procedimentos de roçada mecânica, abertura de covas, aplicação de hidrogel e plantio de mudas com tamanho superior a 30 centímetros foram realizados.

Responsáveis	Téc. Responsável	Responsável	Fiscalização - DAAE
Visto	<i>Landê Junior Soares</i>		
Nome	Landê Junior Soares	Emerson Souza	Hugo Mendes

## DADOS

Nome do Registro:	Prog. Revegetação e Enriquecimento Florestal - Lote 12.3		
Local / Obra:	Barragem Duas Pontes	Data do Registro:	13/07/2022
Resp. Registro:	Lande Junior Soares da Conceição	Destinação do Registro:	Consórcio Supereng - DAEE
Descrição:	Vistoria de monitoramento no plantio do sublote em referência		

## REGISTRO FOTOGRÁFICO

	
Foto 01 Visão geral da área de plantio (registro fotográfico 13/07/2022).	Foto 02 Colaborador realizando aplicação de hidrogel no berço (registro fotográfico 13/07/2022).
	
Foto 03 Plantio da espécie nativa (registro fotográfico 13/07/2022).	Foto 04 Colaborador realizando atividade de abertura de berço (registro fotográfico 13/07/2022).
Foto 05	Foto 06

*Lande Junior Soares*

Visto Responsável pelo Registro



BARRAGENS

PEDREIRA

X



DUAS PONTES



TÍTULO

FICHA DE LIBERAÇÃO DE LOTE DE PLANTIO PARA MANUTENÇÃO

Nº

Nº LOTE		12,4		DATA DO PLANTIO	
DIAGNÓSTICO		<input checked="" type="checkbox"/> CONFORME   <input type="checkbox"/> NÃO CONFORME   <input type="checkbox"/> PONTO DE ATENÇÃO		INÍCIO: Julho / 2022 TÉRMINO: jul/22	
ÁREA TOTAL		Nº DE MUDAS PLANTADAS MÊS 0			
TAMANHO DA COVA DE ACORDO COM O TAMANHO DA MUDA		ESPAÇAMENTO MÉDIO (metro x metro)		<input checked="" type="checkbox"/> CONFORME   <input type="checkbox"/> NÃO CONFORME   <input type="checkbox"/> PONTO DE ATENÇÃO	
LIMPEZA DE TERRENO (5 A 15 DIAS ANTES DO PLANTIO)		CONTROLE DE FORMIGAS CORTADEIRAS		<input checked="" type="checkbox"/> CONFORME   <input type="checkbox"/> NÃO CONFORME   <input type="checkbox"/> PONTO DE ATENÇÃO	
ANÁLISE DO SOLO		DEMARCAÇÃO FÍSICA DA ÁREA E ISOLAMENTO		<input checked="" type="checkbox"/> CONFORME   <input type="checkbox"/> NÃO CONFORME   <input type="checkbox"/> PONTO DE ATENÇÃO	
ADUBAÇÃO		COROAMENTO		<input type="checkbox"/> CONFORME   <input type="checkbox"/> NÃO CONFORME   <input type="checkbox"/> PONTO DE ATENÇÃO	
ACEIRO		ESTRADA DE SERVIDÃO		<input type="checkbox"/> AUSENTE NA ÁREA/LOTE <input type="checkbox"/> REALIZADO PLANTIO DE MUDAS <input type="checkbox"/> NÃO REALIZADO PLANTIO DE MUDAS	
TOTAL CONFERIDO		QUANTIDADE DE MUDAS			
<input checked="" type="checkbox"/> 48   <input type="checkbox"/> MENOR QUE 30CM		<input type="checkbox"/> 0   <input type="checkbox"/> %		<input type="checkbox"/> 0   <input type="checkbox"/> %	
TIPO DE PLANTIO		LIBERAÇÃO DA SUPERVISÃO PARA MANUTENÇÃO			
<input checked="" type="checkbox"/> MANUAL <input type="checkbox"/> MECÂNICO		ASSINATURA SUPERVISOR 		COORD. MEIO AMBIENTE 	
OBSERVAÇÃO:		DATA DA VISTORIA: 29.07.22 LIBERADO PARA MANUTENÇÃO: <input checked="" type="checkbox"/> SIM   <input type="checkbox"/> NÃO			
Foi realizado plantio no subleite em questão com preparo de solo manual em sua maior parte. Plantio executado no mês de Julho de 2022. Com intuito de diminuir o impacto causado pela escassez de chuva do período, o plantio está sendo executado com a utilização de hidrogel. x <i>Examinado de acesso presente no subleite, pavim., disost, vado</i>					



**FICHA DE VERIFICAÇÃO DE PLANTIO DE MUDAS FLORESTAIS NATIVAS**

Página	1/1
Data	12/05/2020
Numeração	BDP-FR-AS-0073-R00

Responsável pelo Serviço

Data do Registro

Consórcio BDP - OAS Celanco

15/07/2022

Documento de Referência

Projeto de Referência

Prog. Revegetação e Enriquecimento Florestal

0334-02-AS-CEP-4000-R0

Local do Serviço

**LISTA DE VERIFICAÇÃO**






Lote 12	Demarcações topográficas	C ( X ) NC ( ) PA ( ) NA ( )	Plantio das mudas	C ( X ) NC ( ) PA ( ) NA ( )
	Realização de análises físico-químicas do solo	C ( X ) NC ( ) PA ( ) NA ( )	Espaçamento médio	C ( X ) NC ( ) PA ( ) NA ( )
Sublote 12.4	Correção do solo	C ( ) NC ( ) PA ( ) NA ( X )	Combate às formigas	C ( X ) NC ( ) PA ( ) NA ( )
	Rogada mecânica e/ou gradagem	C ( X ) NC ( ) PA ( ) NA ( )	Mudas < 30cm	C ( X ) NC ( ) PA ( ) NA ( )
	Coveamento	C ( X ) NC ( ) PA ( ) NA ( )	Mudas Mortas	C ( X ) NC ( ) PA ( ) NA ( )
Execução de Serviço	Coroamento	C ( X ) NC ( ) PA ( ) NA ( )	Adução de cobertura	C ( X ) NC ( ) PA ( ) NA ( )
	Implantação de aceiros	C ( ) NC ( ) PA ( ) NA ( )	Placa de identificação	C ( ) NC ( ) PA ( X ) NA ( )

**Nota:**  
C: Conforme / NC: Não Conforme /  
PA: Ponto de Atenção / NA: Não Aplicável

**OBSERVAÇÕES**

No mês de Julho/2022, o Consórcio BDP realizou a atividade de plantio de espécies nativas no presente sublote. Todos os procedimentos de roçada mecânica, abertura de covas, aplicação de hidrogel e plantio de mudas com tamanho superior a 30 centímetros foram realizados.

Responsáveis	Téc. Responsável	Responsável	Fiscalização - DAEE
Visito	<i>Lande Junior Soares</i>		
Nome	Lande Junior Soares	Emerson Souza	Hugo Mendes

	REGISTRO FOTOGRÁFICO		Página	1/1
			Data	16/08/2019
			Numeração	BDP-FR-AS-0036-R01
<b>DADOS</b>				
Nome do Registro:			Prog. Revegetação e Enriquecimento Florestal - Lote 12.4	
Local / Obra:		Barragem Duas Pontes	Data do Registro:	
			14/07/2022	
Resp. Registro:		Lande Junior Soares da Conceição	Destinação do Registro:	
			Consórcio Supereng - DAEE	
Descrição:			Vistoria de monitoramento no plantio do sublote em referência	
<b>REGISTRO FOTOGRÁFICO</b>				
				
Foto 01	Visão geral da área de plantio (registro fotográfico 14/07/2022).		Foto 02	Detalhes da espécie nativa (registro fotográfico 14/07/2022).
				
Foto 03	Plantio da espécie nativa (registro fotográfico 14/07/2022).		Foto 04	Colaborador realizando atividade de abertura de berço (registro fotográfico 14/07/2022).
Foto 05			Foto 06	

*Lande Junior Soares*

Visto Responsável pelo Registro





BARRAGENS  
PEDREIRA X DUAS PONTES



TÍTULO

FICHA DE LIBERAÇÃO DE LOTE DE PLANTIO PARA MANUTENÇÃO

Nº LOTE	12.5		DATA DO PLANTIO			
DIAGNÓSTICO	<input checked="" type="checkbox"/> CONFORME   <input type="checkbox"/> NÃO CONFORME   <input type="checkbox"/> PONTO DE ATENÇÃO		INÍCIO	Julho / 2022	TÉRMINO	Jul/22
ÁREA TOTAL	Nº 0334.02.QL.PES.0037.R07		Nº DE MUDAS PLANTADAS MÊS 0			
TAMANHO DA COVA DE ACORDO COM O TAMANHO DA MUDA	<input checked="" type="checkbox"/> CONFORME   <input type="checkbox"/> NÃO CONFORME   <input type="checkbox"/> PONTO DE ATENÇÃO		ESPAÇAMENTO MÉDIO (metro x metro)		<input checked="" type="checkbox"/> CONFORME   <input type="checkbox"/> NÃO CONFORME   <input type="checkbox"/> PONTO DE ATENÇÃO	
LIMPEZA DE TERRENO (5 A 15 DIAS ANTES DO PLANTIO)	<input checked="" type="checkbox"/> CONFORME   <input type="checkbox"/> NÃO CONFORME   <input type="checkbox"/> PONTO DE ATENÇÃO		CONTROLE DE FORMIGAS CORTADEIRAS		<input checked="" type="checkbox"/> CONFORME   <input type="checkbox"/> NÃO CONFORME   <input type="checkbox"/> PONTO DE ATENÇÃO	
ANÁLISE DO SOLO	<input type="checkbox"/> CONFORME   <input type="checkbox"/> NÃO CONFORME   <input type="checkbox"/> PONTO DE ATENÇÃO		DEMARCAÇÃO FÍSICA DA ÁREA E ISOLAMENTO		<input checked="" type="checkbox"/> CONFORME   <input type="checkbox"/> NÃO CONFORME   <input type="checkbox"/> PONTO DE ATENÇÃO	
ADUBAÇÃO	<input type="checkbox"/> ANTES DO PLANTIO   <input type="checkbox"/> DE 10 A 15 DIAS DEPOIS DO PLANTIO   <input checked="" type="checkbox"/> PONTO DE ATENÇÃO		COROAMENTO		<input type="checkbox"/> CONFORME   <input type="checkbox"/> NÃO CONFORME   <input type="checkbox"/> PONTO DE ATENÇÃO	
ACEIRO	<input checked="" type="checkbox"/> CONFORME   <input type="checkbox"/> NÃO CONFORME   <input type="checkbox"/> PONTO DE ATENÇÃO		ESTRADA DE SERVIÇÃO		<input checked="" type="checkbox"/> AUSENTE NA ÁREA/LOTE <input type="checkbox"/> REALIZADO PLANTIO DE MUDAS <input type="checkbox"/> NÃO REALIZADO PLANTIO DE MUDAS	
QUANTIDADE DE MUDAS						
TOTAL CONFERIDO	<input checked="" type="checkbox"/> 48 ]	MUDAS MENOR QUE 30CM	<input type="checkbox"/> 0 ]	<input type="checkbox"/> 0 ] %	MUDAS MORTAS	<input type="checkbox"/> 0 ] <input type="checkbox"/> %
LIBERAÇÃO DA SUPERVISÃO PARA MANUTENÇÃO						
TIPO DE PLANTIO	<input checked="" type="checkbox"/> MANUAL		ASSINATURA SUPERVISOR 	COORD. MEIO AMBIENTE 	DATA DA VISTORIA	LIBERADO PARA MANUTENÇÃO
	<input type="checkbox"/> MECÂNICO				29.07.22	<input checked="" type="checkbox"/> SIM <input type="checkbox"/> NÃO
OBSERVAÇÃO:	Foi realizado plantio no subloote em questão com preparo de solo manual em sua maior parte. Plantio executado no mês de Julho de 2022. Com intuito de diminuir o impacto causado pela escassez de chuva do período, o plantio está sendo executado com a utilização de hidrogel. • Verificou-se o patio da madeira está incluído da área plantada.					





**FICHA DE VERIFICAÇÃO DE PLANTIO DE MUDAS FLORESTAIS NATIVAS**

Página	1/1
Data	12/05/2020
Numeração	BDP-FR-AS-0073-R00

Responsável pelo Serviço

Data do Registro

Consórcio BDP - OAS Cetenco

18/07/2022

Documento de Referência

Projeto de Referência

Prog. Revegetação e Enriquecimento Florestal

0334-02-AS-CEP-4000-R0

Local do Serviço

**LISTA DE VERIFICAÇÃO**

Lote 12	Demarcações topográficas	C ( x ) NC ( ) PA ( ) NA ( )	Plantio das mudas	C ( x ) NC ( ) PA ( ) NA ( )
		Realização de análises físico-químicas do solo	C ( x ) NC ( ) PA ( ) NA ( )	Espaçamento médio
Sublote	Correção do solo	C ( ) NC ( ) PA ( ) NA ( x )	Combate às formigas	C ( x ) NC ( ) PA ( ) NA ( )
	Roçada mecânica e/ou gradagem	C ( x ) NC ( ) PA ( ) NA ( )	Mudas < 30cm	C ( x ) NC ( ) PA ( ) NA ( )
12.5	Covramento	C ( x ) NC ( ) PA ( ) NA ( )	Mudas Mortas	C ( x ) NC ( ) PA ( ) NA ( )
	Coroamento	C ( x ) NC ( ) PA ( ) NA ( )	Adução de cobertura	C ( x ) NC ( ) PA ( ) NA ( )
Execução de Serviço	Implantação de aceiros	C ( x ) NC ( ) PA ( ) NA ( )	Placa de identificação	C ( ) NC ( ) PA ( x ) NA ( )

Nota:

C: Conforme / NC: Não Conforme / PA: Ponto de Atenção / NA: Não Aplicável

**OBSERVAÇÕES**

No mês de Julho/2022, o Consórcio BDP realizou a atividade de plantio de espécies nativas no presente sublote. Todos os procedimentos de roçada mecânica, abertura de covas, aplicação de hidrogel e plantio de mudas com tamanho superior a 30 centímetros foram realizados.

Responsáveis	Téc. Responsável	Responsável	Fiscalização - DAEE
Visto	<i>Fernanda Junken Soares</i>		
Nome	Lande Junior Soares	Emerson Souza	Hugo Mendes

	REGISTRO FOTOGRÁFICO		Página	1/1
			Data	16/08/2019
			Numeração	BDP-FR-AS-0036-R01
<b>DADOS</b>				
Nome do Registro:			Prog. Revegetação e Enriquecimento Florestal - Lote 12.5	
Local / Obra:		Barragem Duas Pontes	Data do Registro:	
			15/07/2022	
Resp. Registro:		Lande Junior Soares da Conceição	Destinação do Registro:	
			Consórcio Supereng - DAEE	
Descrição:			Vistoria de monitoramento no plantio do sublote em referência	
<b>REGISTRO FOTOGRÁFICO</b>				
				
Foto 01	Visão geral da área de plantio (registro fotográfico 15/07/2022).		Foto 02	Detalhes da espécie nativa (registro fotográfico 15/07/2022).
				
Foto 03	Plantio da espécie nativa (registro fotográfico 15/07/2022).		Foto 04	Aplicação de hidrogel no berço (registro fotográfico 15/07/2022).
Foto 05			Foto 06	

*Lande Junior Soares*

Visto Responsável pelo Registro



FICHA DE LIBERAÇÃO DE LOTE DE PLANTIO PARA MANUTENÇÃO

TÍTULO	12.6				DATA DO PLANTIO			
Nº LOTE	12.6				INÍCIO	Julho / 2022	TÉRMINO	Jul/22
DIAGNÓSTICO	<input checked="" type="checkbox"/> CONFORME   <input type="checkbox"/> NÃO CONFORME   <input type="checkbox"/> PONTO DE ATENÇÃO				Nº DE MUDAS PLANTADAS MÊS 0			
ÁREA TOTAL	Nº 0334.02.QL.PES.0037.R07				ESPAÇAMENTO MÉDIO (metro x metro)			
TAMANHO DA COVA DE ACORDO COM O TAMANHO DA MUDA	<input checked="" type="checkbox"/> CONFORME   <input type="checkbox"/> NÃO CONFORME   <input type="checkbox"/> PONTO DE ATENÇÃO				CONTROLE DE FORMIGAS CORTADEIRAS	<input checked="" type="checkbox"/> CONFORME   <input type="checkbox"/> NÃO CONFORME   <input type="checkbox"/> PONTO DE ATENÇÃO		
LIMPEZA DE TERRENO (5 A 15 DIAS ANTES DO PLANTIO)	<input type="checkbox"/> MECÂNICA   <input type="checkbox"/> QUÍMICA   <input checked="" type="checkbox"/> FÍSICA QUAL MANUAL				DEMARCAÇÃO FÍSICA DA ÁREA E ISOLAMENTO	<input checked="" type="checkbox"/> CONFORME   <input type="checkbox"/> NÃO CONFORME   <input type="checkbox"/> PONTO DE ATENÇÃO		
ANÁLISE DO SOLO	<input type="checkbox"/> CONFORME   <input type="checkbox"/> NÃO CONFORME   <input type="checkbox"/> PONTO DE ATENÇÃO				COROAMENTO	<input type="checkbox"/> CONFORME   <input type="checkbox"/> NÃO CONFORME   <input type="checkbox"/> PONTO DE ATENÇÃO		
ADUBAÇÃO	<input type="checkbox"/> ANTES DO PLANTIO   <input type="checkbox"/> DE 10 A 15 DIAS DEPOIS DO PLANTIO   <input checked="" type="checkbox"/> PONTO DE ATENÇÃO				ESTRADA DE SERVIÇÃO	<input checked="" type="checkbox"/> AUSENTE NA ÁREA/LOTE <input type="checkbox"/> REALIZADO PLANTIO DE MUDAS <input type="checkbox"/> NÃO REALIZADO PLANTIO DE MUDAS		
ACEIRO	<input checked="" type="checkbox"/> CONFORME   <input type="checkbox"/> NÃO CONFORME   <input type="checkbox"/> PONTO DE ATENÇÃO				QUANTIDADE DE MUDAS			
TOTAL CONFERIDO	MUDAS MENOR QUE 30CM	[ 0 ]	[ 0 ] %	MUDAS MORTAS	[ 0 ]	[ 0 ] %	[ 0 ] %	
TIPO DE PLANTIO	LIBERAÇÃO DA SUPERVISÃO PARA MANUTENÇÃO				DATA DA VISTORIA	LIBERADO PARA MANUTENÇÃO		
OBSERVAÇÃO:	<input checked="" type="checkbox"/> MANUAL <input type="checkbox"/> MECÂNICO				ASSINATURA SUPERVISOR	COORD. MEIO AMBIENTE	<input checked="" type="checkbox"/> SIM <input type="checkbox"/> NÃO	

Foi realizado plantio no subleite em questão com preparo de solo manual em sua maior parte. Foi executado no mês de Julho de 2022. Com intuito de diminuir o impacto causado pela escassez de chuva do período, o plantio está sendo executado com a utilização de hidrogel.

*Plantio em covas de curvas de nível.*

*Maíra J. Silva*

*[Assinatura]*

HUGO MENDES  
Coord. Ambiental

29.07.22



## FICHA DE VERIFICAÇÃO DE PLANTIO DE MUDAS FLORESTAIS NATIVAS

Responsável pelo Serviço

Consórcio BDP - OAS Cetenco

Documento de Referência

Prog. Revegetação e Enriquecimento Florestal

Projeto de Referência

0334-02-AS-CEP-4000-R0

Página

1/1

Data

12/05/2020

Numeração

BDP-FR-AS-0073-R00

Data do Registro

20/07/2022

Local do Serviço

### LISTA DE VERIFICAÇÃO

Lote 12	Demarcações topográficas	C ( x )	NC ( )	PA ( )	NA ( )	Plantio das mudas	C ( x )	NC ( )	PA ( )	NA ( )
	Realização de análises físico-químicas do solo	C ( x )	NC ( )	PA ( )	NA ( )		Espaçamento médio	C ( x )	NC ( )	PA ( )
Sublote 12.6	Correção do solo	C ( )	NC ( )	PA ( )	NA ( x )	Combate às formigas	C ( x )	NC ( )	PA ( )	NA ( )
	Roçada mecânica e/ou gradagem	C ( x )	NC ( )	PA ( )	NA ( )	Mudas < 30cm	C ( x )	NC ( )	PA ( )	NA ( )
	Coveamento	C ( x )	NC ( )	PA ( )	NA ( )	Mudas Mortas	C ( x )	NC ( )	PA ( )	NA ( )
Execução de Serviço	Coroamento	C ( x )	NC ( )	PA ( )	NA ( )	Adução de cobertura	C ( x )	NC ( )	PA ( )	NA ( )
	Implantação de aceiros	C ( x )	NC ( )	PA ( )	NA ( )	Placa de identificação	C ( )	NC ( )	PA ( x )	NA ( )






**Nota:**

C: Conforme / NC: Não Conforme /  
PA: Ponto de Atenção / NA: Não Aplicável

### OBSERVAÇÕES

No mês de Julho/2022, o Consórcio BDP realizou a atividade de plantio de espécies nativas no presente sublote. Todos os procedimentos de roçada mecânica, abertura de covas, aplicação de hidrogel e plantio de mudas com tamanho superior a 30 centímetros foram realizados.

Responsáveis	Téc. Responsável	Responsável	Fiscalização : DAFE
Visto			
Nome	Lande Junior Soares	Emerson Souza	Hugo Mendes

	REGISTRO FOTOGRÁFICO		Página	1/1
			Data	16/08/2019
			Numeração	BDP-FR-AS-0036-R01
<b>DADOS</b>				
Nome do Registro:			Prog. Revegetação e Enriquecimento Florestal - Lote 12.6	
Local / Obra:		Barragem Duas Pontes	Data do Registro:	20/07/2022
Resp. Registro:		Lande Junior Soares da Conceição	Destinação do Registro: Consórcio Supereng - DAEE	
Descrição:			Vistoria de monitoramento no plantio do sublote em referência	
<b>REGISTRO FOTOGRÁFICO</b>				
				
Foto 01	Visão geral da área de plantio (registro fotográfico 20/07/2022).		Foto 02	Detalhes da espécie nativa (registro fotográfico 20/07/2022).
				
Foto 03	Plantio da espécie nativa (registro fotográfico 20/07/2022).		Foto 04	Colaboradores realizando atividade de plantio. (registro fotográfico 20/07/2022).
Foto 05			Foto 06	

*Lande Junior Soares*

Visto Responsável pelo Registro





BARRAGENS

PEDREIRA






X

DUAS PONTES

TÍTULO

FICHA DE LIBERAÇÃO DE LOTE DE PLANTIO PARA MANUTENÇÃO

Nº LOTE		12.7		DATA DO PLANTIO			
DIAGNÓSTICO	<input checked="" type="checkbox"/> CONFORME   <input type="checkbox"/> NÃO CONFORME	INÍCIO		Julho / 2022			
	<input type="checkbox"/> PONTO DE ATENÇÃO	Nº DE MUDAS PLANTADAS MÊS 0		TÉRMINO			
ÁREA TOTAL		No 0334.02.QL.PES.0037.R07		jul/22			
TAMANHO DA COVA DE ACORDO COM O TAMANHO DA MUDA	<input checked="" type="checkbox"/> CONFORME   <input type="checkbox"/> NÃO CONFORME	ESPAÇAMENTO MÉDIO (metro x metro)		<input checked="" type="checkbox"/> CONFORME   <input type="checkbox"/> NÃO CONFORME			
	<input type="checkbox"/> PONTO DE ATENÇÃO	CONTROLE DE FORMIGAS CORTADEIRAS		<input checked="" type="checkbox"/> CONFORME   <input type="checkbox"/> NÃO CONFORME			
LIMPEZA DE TERRENO (5 A 15 DIAS ANTES DO PLANTIO)	<input checked="" type="checkbox"/> CONFORME   <input type="checkbox"/> NÃO CONFORME	DEMARCAÇÃO FÍSICA DA ÁREA E ISOLAMENTO		<input checked="" type="checkbox"/> CONFORME   <input type="checkbox"/> NÃO CONFORME			
	<input type="checkbox"/> MECÂNICA   <input type="checkbox"/> QUÍMICA   <input checked="" type="checkbox"/> FÍSICA	CORORAMENTO		<input type="checkbox"/> CONFORME   <input type="checkbox"/> NÃO CONFORME			
ANÁLISE DO SOLO	<input type="checkbox"/> CONFORME   <input type="checkbox"/> NÃO CONFORME	ESTRADA DE SERVIÇÃO		<input type="checkbox"/> PRESENTE NA ÁREA/LOTE			
ADUBAÇÃO	<input type="checkbox"/> PONTO DE ATENÇÃO	CORORAMENTO		<input type="checkbox"/> REALIZADO PLANTIO DE MUDAS			
	<input type="checkbox"/> ANTES DO PLANTIO   <input type="checkbox"/> DE 10 A 15 DIAS DEPOIS DO PLANTIO   <input checked="" type="checkbox"/> PONTO DE ATENÇÃO	CORORAMENTO		<input type="checkbox"/> NÃO REALIZADO PLANTIO DE MUDAS			
ACEIRO	<input checked="" type="checkbox"/> CONFORME   <input type="checkbox"/> NÃO CONFORME	ESTRADA DE SERVIÇÃO		<input type="checkbox"/> REALIZADO PLANTIO DE MUDAS			
	<input type="checkbox"/> PONTO DE ATENÇÃO	ESTRADA DE SERVIÇÃO		<input type="checkbox"/> NÃO REALIZADO PLANTIO DE MUDAS			
QUANTIDADE DE MUDAS							
TOTAL CONFERIDO	<input checked="" type="checkbox"/> 48 ]	MUDAS MENOR QUE 30CM	<input type="checkbox"/> 0 ]	<input type="checkbox"/> 0 ] %	MUDAS MORTAS	<input type="checkbox"/> 0 ]	<input type="checkbox"/> 0 ] %
TIPO DE PLANTIO	<input checked="" type="checkbox"/> MANUAL <input type="checkbox"/> MECÂNICO	LIBERAÇÃO DA SUPERVISÃO PARA MANUTENÇÃO					
		ASSINATURA SUPERVISOR	COORD. MEIO AMBIENTE	DATA DA VISTORIA	LIBERADO PARA MANUTENÇÃO		
OBSERVAÇÃO:	Foi realizado plantio no subote em questão com preparo de solo manual em sua maior parte. Plantio executado no mês de Julho de 2022. Com intuito de diminuir o impacto causado pela escassez de chuva do período, o plantio está sendo executado com a utilização de hidrogel.						

	REGISTRO FOTOGRÁFICO		Página	1/1
			Data	16/08/2019
			Numeração	BDP-FR-AS-0036-R01
<b>DADOS</b>				
Nome do Registro:			Prog. Revegetação e Enriquecimento Florestal - Lote 12.7	
Local / Obra:		Barragem Duas Pontes	Data do Registro:	25/07/2022
Resp. Registro:		Lande Junior Soares da Conceição	Destinação do Registro:	Consórcio Supereng - DAEE
Descrição:			Vistoria de monitoramento no plantio do sublote em referência	
<b>REGISTRO FOTOGRÁFICO</b>				
				
Foto 01	Visão geral da área de plantio (registro fotográfico 20/07/2022).		Foto 02	Detalhes da espécie nativa (registro fotográfico 20/07/2022).
				
Foto 03	Plantio da espécie nativa (registro fotográfico 20/07/2022).		Foto 04	Colaboradores realizando atividade de plantio. (registro fotográfico 20/07/2022).
Foto 05			Foto 06	

*Lande Junior Soares*

Visto Responsável pelo Registro





BARRAGENS

PEDREIRA

X

DUAS PONTES



TÍTULO

FICHA DE LIBERAÇÃO DE LOTE DE PLANTIO PARA MANUTENÇÃO

Nº LOTE		4.3		DATA DO PLANTIO					
DIAGNÓSTICO	<input checked="" type="checkbox"/> CONFORME   <input type="checkbox"/> NÃO CONFORME   <input type="checkbox"/> PONTO DE ATENÇÃO	INÍCIO	Agosto / 2022	TÉRMINO	ago/22				
	Nº 0334.02.QL.PES.0037.R07		Nº DE MUDAS PLANTADAS MÊS 0						
ÁREA TOTAL		ESPAÇAMENTO MÉDIO (metro x metro)		<input checked="" type="checkbox"/> CONFORME   <input type="checkbox"/> NÃO CONFORME   <input type="checkbox"/> PONTO DE ATENÇÃO					
TAMANHO DA COVA DE ACORDO COM O TAMANHO DA MUDA	<input checked="" type="checkbox"/> CONFORME   <input type="checkbox"/> NÃO CONFORME   <input type="checkbox"/> PONTO DE ATENÇÃO	CONTROLE DE FORMIGAS CORTADERAS		<input checked="" type="checkbox"/> CONFORME   <input type="checkbox"/> NÃO CONFORME   <input type="checkbox"/> PONTO DE ATENÇÃO					
LIMPEZA DE TERRENO (3 A 15 DIAS ANTES DO PLANTIO)	<input checked="" type="checkbox"/> CONFORME   <input type="checkbox"/> NÃO CONFORME   <input type="checkbox"/> MECÂNICA   <input type="checkbox"/> QUÍMICA   <input checked="" type="checkbox"/> FÍSICA QUAL MANUAL	DEMARCAÇÃO FÍSICA DA ÁREA E ISOLAMENTO		<input checked="" type="checkbox"/> CONFORME   <input type="checkbox"/> NÃO CONFORME   <input type="checkbox"/> PONTO DE ATENÇÃO					
ANÁLISE DO SOLO	<input checked="" type="checkbox"/> CONFORME   <input type="checkbox"/> NÃO CONFORME   <input type="checkbox"/> PONTO DE ATENÇÃO	CORONAMENTO		<input checked="" type="checkbox"/> CONFORME   <input type="checkbox"/> NÃO CONFORME   <input type="checkbox"/> PONTO DE ATENÇÃO					
ADUBAÇÃO	<input checked="" type="checkbox"/> ANTES DO PLANTIO   <input type="checkbox"/> DE 10 A 15 DIAS DEPOIS DO PLANTIO   <input type="checkbox"/> PONTO DE ATENÇÃO	ESTADA DE SERVIÇÃO	<input type="checkbox"/> AUSENTE NA ÁREA/LOTE	<input checked="" type="checkbox"/> CONFORME   <input type="checkbox"/> NÃO CONFORME   <input type="checkbox"/> PONTO DE ATENÇÃO	<input checked="" type="checkbox"/> PRESENTE NA ÁREA/LOTE <input type="checkbox"/> REALIZADO PLANTIO DE MUDAS <input type="checkbox"/> NÃO REALIZADO PLANTIO DE MUDAS				
ACEIRO	<input checked="" type="checkbox"/> CONFORME   <input type="checkbox"/> NÃO CONFORME   <input type="checkbox"/> PONTO DE ATENÇÃO	QUANTIDADE DE MUDAS							
TOTAL CONFERIDO	<input type="checkbox"/> 48 ]	MUDAS MENOR QUE 30CM	<input type="checkbox"/> 0 ]	<input type="checkbox"/> 0 ] %	MUDAS MORTAS	<input type="checkbox"/> ]	<input type="checkbox"/> ] %		
TIPO DE PLANTIO	<input checked="" type="checkbox"/> MANUAL	LIBERAÇÃO DA SUPERVISÃO PARA MANUTENÇÃO							
	<input type="checkbox"/> MECÂNICO								
OBSERVAÇÃO	<b>Marília Sales</b> Consórcio Supereng Sup. Ambiental ASSINATURA SUPERVISOR		<b>Hugo Mendes</b> Consórcio Supereng Eng. Ambiental COOR. MEIO AMBIENTE		DATA DA VISTORIA	02/08/22	LIBERADO PARA MANUTENÇÃO	<input checked="" type="checkbox"/> SIM	<input type="checkbox"/> NÃO
	Foi realizado plantio no sub lote em questão com preparo de solo manual em sua maior parte. Plantio executado no mês de agosto de 2022. Com intuito de diminuir o impacto causado pela escassez de chuva do período, o plantio está sendo executado com a utilização de hidrogel. Plantio executado conforme procedimento do PBA.								



## FICHA DE VERIFICAÇÃO DE PLANTIO DE MUDAS FLORESTAIS NATIVAS

Responsável pelo Serviço

Consórcio BDP - OAS Celenco

Documento de Referência

Prog. Revegetação e Enriquecimento Florestal

Projeto de Referência

0834-02-AS-CEP-4000-R0

Página	1/1
Data	12/05/2020
Numeração	BDP-FR-AS-0073-R00
Data do Registro	27/08/2022

### Local do Serviço

### LISTA DE VERIFICAÇÃO

Lote 04	Demarcações topográficas	C ( x )	NC ( )	PA ( )	NA ( )	Plantio das mudas	C ( x )	NC ( )	PA ( )	NA ( )
		Realização de análises físico-químicas do solo	C ( x )	NC ( )	PA ( )	NA ( )	Espaçamento médio	C ( x )	NC ( )	PA ( )
Sublote	Correção do solo	C ( )	NC ( )	PA ( )	NA ( x )	Combate às formigas	C ( x )	NC ( )	PA ( )	NA ( )
	Roçada mecânica e/ou gradagem	C ( x )	NC ( )	PA ( )	NA ( )	Mudas < 30cm	C ( x )	NC ( )	PA ( )	NA ( )
4.3	Covermento	C ( x )	NC ( )	PA ( )	NA ( )	Mudas Mortas	C ( x )	NC ( )	PA ( )	NA ( )
	Coronamento	C ( x )	NC ( )	PA ( )	NA ( )	Adução de cobertura	C ( x )	NC ( )	PA ( )	NA ( )
Execução de Serviço	Implantação de aceiros	C ( x )	NC ( )	PA ( )	NA ( )	Placa de identificação	C ( )	NC ( )	PA ( x )	NA ( )






Nota:

C: Conforme / NC: Não Conforme /  
PA: Ponto de Atenção / NA: Não Aplicável

### OBSERVAÇÕES

\*No mês de Agosto/2022, o Consórcio BDP realizou a atividade de plantio de espécies nativas no presente sublote. Todos os procedimentos de roçada mecanizada, abertura de covas, aplicação de hidrogel e plantio de mudas com tamanho superior a 30 centímetros foram realizados.

Responsáveis	Téc. Responsável	Responsável	Fiscalização - DAEE
Visto	<i>Landê Junior Soares</i>		
Nome	Landê Junior Soares	Emerson Souza	Hugo Mendes Consórcio BDP Eng. Ambiental

	<b>REGISTRO FOTOGRÁFICO</b>		Página	1/1
			Data	16/08/2019
			Numeração	BDP-FR-AS-0036-R01
<b>DADOS</b>				
Nome do Registro: Prog. Revegetação e Enriquecimento Florestal - Lote 4,3				
Local / Obra: Barragem Duas Pontes		Data do Registro: 27/08/2022		
Resp. Registro: Lande Junior Soares da Conceição		Destinação do Registro: Consórcio Supereng - DAEE		
Descrição: Vistoria de monitoramento no plantio do subote em referência				
<b>REGISTRO FOTOGRÁFICO</b>				
				
Foto 01	Aceiro junto a cerca delimitadora da área de plantio (registro fotográfico 27/08/2022).	Foto 02	Colaborador realizando atividade de plantio no subote em referência (registro fotográfico 25/08/2022).	
				
Foto 03	Detalhes da espécie nativa (registro fotográfico 27/08/2022).	Foto 04	Detalhes da espécie nativa (registro fotográfico 27/08/2022).	
Foto 05		Foto 06		

*Lande Junior Soares da Conceição*

Visto Responsável pelo Registro



BARRAGENS

PEDREIRA

X

DUAS PONTES



TÍTULO

## FICHA DE LIBERAÇÃO DE LOTE DE PLANTIO PARA MANUTENÇÃO

Nº LOTE		4.4		DATA DO PLANTIO			
DIAGNÓSTICO		[ X ] CONFORME   [ ] NÃO CONFORME   [ ] PONTO DE ATENÇÃO		INÍCIO		Agosto / 2022	
ÁREA TOTAL		Nº 0334.02.QL.PES.0037.R07		Nº DE MUDAS PLANTADAS MÊS 0			
TAMANHO DA COVA DE ACORDO COM O TAMANHO DA MUDA		[ X ] CONFORME   [ ] NÃO CONFORME   [ ] PONTO DE ATENÇÃO		ESPAÇAMENTO MÉDIO (metro x metro)		[ X ] CONFORME   [ ] NÃO CONFORME   [ ] PONTO DE ATENÇÃO	
LIMPEZA DE TERRENO (5 A 15 DIAS ANTES DO PLANTIO)		[ X ] CONFORME   [ ] NÃO CONFORME   [ ] PONTO DE ATENÇÃO		CONTROLE DE FORMIGAS CORTADERAS		[ X ] CONFORME   [ ] NÃO CONFORME   [ ] PONTO DE ATENÇÃO	
ANÁLISE DO SOLO		[ X ] CONFORME   [ ] NÃO CONFORME   [ ] PONTO DE ATENÇÃO		DEMARCAÇÃO FÍSICA DA ÁREA E ISOLAMENTO		[ X ] CONFORME   [ ] NÃO CONFORME   [ ] PONTO DE ATENÇÃO	
ADUBAÇÃO		[ X ] ANTES DO PLANTIO   [ ] DE 10 A 15 DIAS DEPOIS DO PLANTIO   [ ] PONTO DE ATENÇÃO		CORONAMENTO		[ X ] CONFORME   [ ] NÃO CONFORME   [ ] PONTO DE ATENÇÃO	
ACEIRO		[ X ] CONFORME   [ ] NÃO CONFORME   [ ] PONTO DE ATENÇÃO		ESTRADA DE SERVIÇÃO		[ ] AUSENTE NA ÁREA/LOTE [ ] REALIZADO PLANTIO DE MUDAS [ ] NÃO REALIZADO PLANTIO DE MUDAS	
QUANTIDADE DE MUDAS							
TOTAL CONFERIDO		[ 48 ]		MUDAS MENOR QUE 30CM		[ 0 ]	
TIPLO DE PLANTIO		( X ) MANUAL ( ) MECÂNICO		LIBERAÇÃO DA SUPERVISÃO PARA MANUTENÇÃO			
OBSERVAÇÃO:		Foi realizado plantio no subite em questão com preparo de solo manual em sua maior parte. Plantio executado no mês de agosto de 2022. Com intuito de diminuir o impacto causado pela escassez de chuva do período, o plantio está sendo executado com a utilização de hidrogel. Plantio executado conforme procedimento do PBA.		MARTILIA SALES Consórcio Supereng Sup. Ambiental ASSINATURA SUPERVISOR		HUGO MENDES Consórcio Supereng Eng. Ambiental COORD. MECO AMBIENTE	
				DATA DA VISTORIA		02/08/22	
				LIBERADO PARA MANUTENÇÃO		[ X ] SIM [ ] NÃO	



## FICHA DE VERIFICAÇÃO DE PLANTIO DE MUDAS FLORESTAIS NATIVAS

Página	1/1
Data	12/05/2020
Numeração	BDP-FR-AS-0073-R00

Responsável pelo Serviço

Data do Registro

Consórcio BDP - OAS Cetenco

27/08/2022

Documento de Referência

Projeto de Referência

Prog. Revegetação e Enriquecimento Florestal

0034-02-AS-CEP-4000-R0

### Local do Serviço

### LISTA DE VERIFICAÇÃO

Lote 04	Demarcações topográficas	C ( x ) NC ( ) PA ( ) NA ( )	Plantio das mudas	C ( x ) NC ( ) PA ( ) NA ( )
	Realização de análises físico-químicas do solo	C ( x ) NC ( ) PA ( ) NA ( )	Espaçamento médio	C ( x ) NC ( ) PA ( ) NA ( )
Sublote	Correção do solo	C ( ) NC ( ) PA ( ) NA ( x )	Combate às formigas	C ( x ) NC ( ) PA ( ) NA ( )
	Roçada mecânica e/ou gradagem	C ( x ) NC ( ) PA ( ) NA ( )	Mudas < 30cm	C ( x ) NC ( ) PA ( ) NA ( )
4.4	Coveamento	C ( x ) NC ( ) PA ( ) NA ( )	Mudas Mortas	C ( x ) NC ( ) PA ( ) NA ( )
	Coronamento	C ( x ) NC ( ) PA ( ) NA ( )	Adução de cobertura	C ( x ) NC ( ) PA ( ) NA ( )
Execução de Serviço	Implantação de aceiros	C ( x ) NC ( ) PA ( ) NA ( )	Placa de identificação	C ( ) NC ( ) PA ( x ) NA ( )
	0/12			








Nota:

C: Conforme / NC: Não Conforme /  
PA: Ponto de Atenção / NA: Não Aplicável

### OBSERVAÇÕES

\*No mês de Agosto/2022, o Consórcio BDP realizou a atividade de plantio de espécies nativas no presente sublote. Todos os procedimentos de roçada mecanizada, abertura de covas, aplicação de hidrogel e plantio de mudas com tamanho superior a 30 centímetros foram realizados.

Responsáveis	Téc. Responsável	Responsável	Fiscalização - DAAE
Visto	<i>Lande Junior Soares</i>		<b>Hugo Mendes</b> Consórcio Supereng Eng. Ambiental <i>Hugo Mendes</i>
Nome	Lande Junior Soares	Emerson Souza	

	<b>REGISTRO FOTOGRÁFICO</b>		Página	1/1
			Data	16/08/2019
			Numeração	BDP-FR-AS-0036-R01
<b>DADOS</b>				
Nome do Registro: Prog. Revegetação e Enriquecimento Florestal - Lote 4.4				
Local / Obra: Barragem Duas Pontes		Data do Registro: 25/08/2022		
Resp. Registro: Lande Junior Soares da Conceição		Destinação do Registro: Consórcio Supereng - DAEE		
Descrição: Vistoria de monitoramento no plantio do sub lote em referência				
<b>REGISTRO FOTOGRÁFICO</b>				
				
Foto 01	Aceiro junto a cerca delimitadora da área de plantio (registro fotográfico 25/08/2022).	Foto 02	Detalhes da espécie nativa (registro fotográfico 25/08/2022).	
				
Foto 03	Detalhes da espécie nativa (registro fotográfico 25/08/2022).	Foto 04	Detalhes da espécie nativa (registro fotográfico 25/08/2022).	
				
Foto 05		Foto 06		

*Lande Junior Soares da Conceição*

Visto Responsável pelo Registro



BARRAGENS

PEDREIRA

X

DUAS PONTES

TÍTULO

FICHA DE LIBERAÇÃO DE LOTE DE PLANTIO PARA MANUTENÇÃO

Nº LOTE	4,5		DATA DO PLANTIO			
	[ X ] CONFORME   [ ] NÃO CONFORME   [ ] PONTO DE ATENÇÃO		INÍCIO	AGOSTO / 2022	TÉRMINO	AGOSTO
DIAGNÓSTICO	Nº 0334.02.01.PES.0037.807		Nº DE MUDAS PLANTADAS MÊS O			
ÁREA TOTAL			ESPAÇAMENTO MÉDIO (metro x metro)	[ X ] CONFORME   [ ] NÃO CONFORME   [ ] PONTO DE ATENÇÃO		
TAMANHO DA COVA DE ACORDO COM O TAMANHO DA MUDA	[ X ] CONFORME   [ ] NÃO CONFORME   [ ] PONTO DE ATENÇÃO		CONTROLE DE FORMIGAS CORTADEIRAS	[ X ] CONFORME   [ ] NÃO CONFORME   [ ] PONTO DE ATENÇÃO		
LIMPEZA DE TERRENO (5 A 15 DIAS ANTES DO PLANTIO)	[ X ] CONFORME   [ ] NÃO CONFORME   [ ] PONTO DE ATENÇÃO			DEMARCAÇÃO FÍSICA DA ÁREA E ISOLAMENTO	[ X ] CONFORME   [ ] NÃO CONFORME   [ ] PONTO DE ATENÇÃO	
ANÁLISE DO SOLO	[ X ] CONFORME   [ ] NÃO CONFORME   [ ] PONTO DE ATENÇÃO		CORONAMENTO	[ X ] CONFORME   [ ] NÃO CONFORME   [ ] PONTO DE ATENÇÃO		
ADUBAÇÃO	[ X ] ANTES DO PLANTIO   [ ] DE 10 A 15 DIAS DEPOIS DO PLANTIO   [ ] PONTO DE ATENÇÃO		ESTRADA DE SERVIÇÃO	[ ] AUSENTE NA ÁREA/LOTE	[ ] REALIZADO PLANTIO DE MUDAS [ ] NÃO REALIZADO PLANTIO DE MUDAS	
ACERO	[ X ] CONFORME   [ ] NÃO CONFORME   [ ] PONTO DE ATENÇÃO		QUANTIDADE DE MUDAS			
TOTAL CONFERIDO	[ 48 ]	MUDAS MENOR QUE 30CM	[ 0 ]	[ 0 ] %	MUDAS MORTAS	[ ] %
TIPO DE PLANTIO	( X ) MANUAL ( ) MECÂNICO	LIBERAÇÃO DA SUPERVISÃO PARA MANUTENÇÃO		DATA DA VISTORIA	LIBERADO PARA MANUTENÇÃO	[ X ] SIM [ ] NÃO
OBSERVAÇÃO:	Foi realizado plantio no sub lote em questão com preparo de solo manual em sua maior parte. Plantio executado no mês de agosto de 2022. Com intuito de diminuir o impacto causado pela escassez de chuva do período, o plantio está sendo executado com a utilização de hidrogel. Plantio executado conforme procedimento do PBA.					

Marília Sales  
Consórcio Supereng  
Sup. Ambiental

Hugo Mendes  
Consórcio Supereng  
Eng. Ambiental  
COORD. MICROAMBIENTE

02/08/22



FICHA DE VERIFICAÇÃO DE PLANTIO DE MUDAS FLORESTAIS NATIVAS

Responsável pelo Serviço

Consórcio BDP - OAS Cetenco

Documento de Referência

Prog. Revegetação e Enriquecimento Florestal

Página 1/1

Data 12/05/2020

LISTA DE VERIFICAÇÃO

Numeração BDP-FR-AS-0073-R00

Data do Registro 27/08/2022

Projeto de Referência

0334-02-AS-CEP-4000-R0

Local do Serviço	LISTA DE VERIFICAÇÃO			
Lote 04	Demarcações topográficas	C ( X ) NC ( ) PA ( ) NA ( )	Plantio das mudas	C ( X ) NC ( ) PA ( ) NA ( )
	Realização de análises físico-químicas do solo	C ( X ) NC ( ) PA ( ) NA ( )	Espaçamento médio	C ( X ) NC ( ) PA ( ) NA ( )
Sublote	Correção do solo	C ( ) NC ( ) PA ( ) NA ( X )	Combate às formigas	C ( X ) NC ( ) PA ( ) NA ( )
	Roçada mecânica e/ou gradagem	C ( X ) NC ( ) PA ( ) NA ( )	Mudas < 30cm	C ( X ) NC ( ) PA ( ) NA ( )
	Coveamento	C ( X ) NC ( ) PA ( ) NA ( )	Mudas Mortas	C ( X ) NC ( ) PA ( ) NA ( )
Execução de Serviço	Coroamento	C ( X ) NC ( ) PA ( ) NA ( )	Adução de cobertura	C ( X ) NC ( ) PA ( ) NA ( )
	Implantação de aceiros	C ( X ) NC ( ) PA ( ) NA ( )	Placa de identificação	C ( ) NC ( ) PA ( X ) NA ( )






Nota:  
 C: Conforme / NC: Não Conforme /  
 PA: Ponto de Atenção / NA: Não Aplicável

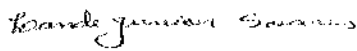
OBSERVAÇÕES

\*No mês de Agosto/2022, o Consórcio BDP realizou a atividade de plantio de espécies nativas no presente sublote. Todos os procedimentos de roçada mecanizada, abertura de covas, aplicação de hidrogel e plantio de mudas com tamanho superior a 30 centímetros foram realizados.

Responsáveis	Téc. Responsável	Responsável	Fiscalização - DAEF
Visão	Renato Junior Soares		Hugo Mendes Cajuru Mendes F.Eng.
Nome	Lande Junior Soares	Emerson Souza	



	<b>REGISTRO FOTOGRÁFICO</b>		Página	1/1
			Data	16/08/2019
			Numeração	BDP-FR-AS-0036-R01
<b>DADOS</b>				
Nome do Registro:			Prog. Revegetação e Enriquecimento Florestal - Lote 4.5	
Local / Obra:		Barragem Duas Pontes	Data do Registro:	27/08/2022
Resp. Registro:		Lande Junior Soares da Conceição	Destinação do Registro:	Consórcio Supereng - DAEE
Descrição:			Vistoria de monitoramento no plantio do subote em referência	
<b>REGISTRO FOTOGRÁFICO</b>				
				
Foto 01	Aceiro junto a cerca delimitadora da área de plantio (registro fotográfico 25/08/2022).		Foto 02	Colaboradores realizando atividade de plantio no subote em referência (registro fotográfico 27/08/2022).
				
Foto 03	Detalhes da espécie nativa (registro fotográfico 25/08/2022).		Foto 04	Detalhes da espécie nativa (registro fotográfico 25/08/2022).
Foto 05		Foto 06		

  
 Visto Responsável pelo Registro





DAAE

BARRAGENS

PEDREIRA

X

DUAS PONTES

Nº



FICHA DE LIBERAÇÃO DE LOTE DE PLANTIO PARA MANUTENÇÃO

Nº LOTE		13.17		DATA DO PLANTIO			
DIAGNÓSTICO	<input checked="" type="checkbox"/> CONFORME   <input type="checkbox"/> NÃO CONFORME   <input type="checkbox"/> PONTO DE ATENÇÃO	INÍCIO	AGOSTO / 2022	TÉRMINO	Agosto		
	Nº 0334.02.QL.PES.0037.R07		Nº DE MUDAS PLANTADAS MÊS 0				
ÁREA TOTAL			ESPAÇAMENTO MÉDIO (metro x metro)	<input checked="" type="checkbox"/> CONFORME   <input type="checkbox"/> NÃO CONFORME   <input type="checkbox"/> PONTO DE ATENÇÃO			
TAMANHÃO DA COVA DE ACORDO COM O TAMANHÃO DA MUDA	<input checked="" type="checkbox"/> CONFORME   <input type="checkbox"/> NÃO CONFORME   <input type="checkbox"/> PONTO DE ATENÇÃO		CONTROLE DE FORMIGAS CORTADEIRAS	<input checked="" type="checkbox"/> CONFORME   <input type="checkbox"/> NÃO CONFORME   <input type="checkbox"/> PONTO DE ATENÇÃO			
LIMPEZA DE TERRENO (5 A 15 DIAS ANTES DO PLANTIO)	<input checked="" type="checkbox"/> CONFORME   <input type="checkbox"/> NÃO CONFORME   <input type="checkbox"/> PONTO DE ATENÇÃO		DEMARCAÇÃO FÍSICA DA ÁREA E ISOLAMENTO	<input checked="" type="checkbox"/> CONFORME   <input type="checkbox"/> NÃO CONFORME   <input type="checkbox"/> PONTO DE ATENÇÃO			
ANÁLISE DO SOLO	<input checked="" type="checkbox"/> CONFORME   <input type="checkbox"/> NÃO CONFORME   <input type="checkbox"/> PONTO DE ATENÇÃO		COROAMENTO	<input checked="" type="checkbox"/> CONFORME   <input type="checkbox"/> NÃO CONFORME   <input type="checkbox"/> PONTO DE ATENÇÃO			
ADUBAÇÃO	<input checked="" type="checkbox"/> ANTES DO PLANTIO   <input type="checkbox"/> DE 10 A 15 DIAS DEPOIS DO PLANTIO   <input type="checkbox"/> PONTO DE ATENÇÃO		ESTRADA DE SERVIÇÃO	<input type="checkbox"/> AUSENTE NA ÁREA/LOTE <input type="checkbox"/> REALIZADO PLANTIO DE MUDAS <input type="checkbox"/> NÃO REALIZADO PLANTIO DE MUDAS			
ACEIRO	<input checked="" type="checkbox"/> CONFORME   <input type="checkbox"/> NÃO CONFORME   <input type="checkbox"/> PONTO DE ATENÇÃO		QUANTIDADE DE MUDAS				
TOTAL CONFERIDO	<input checked="" type="checkbox"/> 48 ]	MUDAS MENOR QUE 30CM	<input type="checkbox"/> 0 ]	<input type="checkbox"/> 0 ] %	MUDAS MORTAS	<input type="checkbox"/> ]	<input type="checkbox"/> ] %
TIPO DE PLANTIO	LIBERAÇÃO DA SUPERVISÃO PARA MANUTENÇÃO						
	<input checked="" type="checkbox"/> MANUAL <input type="checkbox"/> MECÂNICO	Marília Sales Consórcio Supereng Sup. Ambiental ASSINATURA SUPERVISOR		Hugo Mendes Consórcio Supereng Eng. Ambiental COORDENADOR AMBIENTE		DATA DA VISTORIA	LIBERADO PARA MANUTENÇÃO
OBSERVAÇÃO:	Foi realizado plantio no subleite em questão com preparo de solo manual em sua maior parte. Plantio executado no mês de agosto de 2022. Com intuito de diminuir o impacto causado pela escassez de chuva do período, o plantio está sendo executado com a utilização de hidrogel. Plantio executado conforme procedimento do PBA.						



### FICHA DE VERIFICAÇÃO DE PLANTIO DE MUDAS FLORESTAIS NATIVAS

Responsável pelo Serviço

Consórcio BDP - OAS Catenco

Documento de Referência

Prog: Revegetação e Enriquecimento Florestal

Página	1/1
Data	12/05/2020
Numeração	BDP-FR-AS-0073-R00
Data do Registro	23/08/2022

Projeto de Referência

0334-02-AS-CEP-4000-R0

#### LISTA DE VERIFICAÇÃO






Local do Serviço	Demarcações topográficas		Plantio das mudas	C ( x ) NC ( ) PA ( ) NA ( )	
	Realização de análises físico-químicas do solo			Espaçamento médio	
Lote 13	Correção do solo		Combate às formigas	C ( x ) NC ( ) PA ( ) NA ( )	
	Rogada mecânica e/ou gradagem		Mudas < 30cm	C ( x ) NC ( ) PA ( ) NA ( )	
Sublote 13.17	Covemento		Mudas Mortas	C ( x ) NC ( ) PA ( ) NA ( )	
	Coroamento		Adução de cobertura	C ( x ) NC ( ) PA ( ) NA ( )	
Execução de Serviço 0/12	Implantação de aceiros		Placa de identificação	C ( ) NC ( ) PA ( x ) NA ( )	

Nota:  
 C: Conforme / NC: Não Conforme /  
 PA: Ponto de Atenção / NA: Não Aplicável

#### OBSERVAÇÕES

No mês de Agosto/2022, o Consórcio BDP realizou a atividade de plantio de espécies nativas no presente sublote. Todos os procedimentos de roçada mecânica, abertura de covas, aplicação de hidrogel e plantio de mudas com tamanho superior a 30 centímetros foram realizados.

Responsáveis	Téc. Responsável	Responsável	Fiscalização - DAEE
Visto	<i>Landê Junior Soares</i>		<del>Hugo Mendes</del> Consórcio Supereng Eng. Ambiental
Nome	Landê Junior Soares	Emerspn Souza	

	REGISTRO FOTOGRÁFICO		Página	1/1	
			Data	16/08/2019	
			Numeração	BDP-FR-AS-0036-R01	
DADOS					
Nome do Registro:			Prog. Revegetação e Enriquecimento Florestal - Lote 13.17		
Local / Obra:		Barragem Duas Pontes	Data do Registro:	23/08/2022	
Resp. Registro:		Lande Junior Soares da Conceição	Destinação do Registro: Consórcio Supereng - DAEE		
Descrição:			Vistoria de monitoramento no plantio do sublote em referência		
REGISTRO FOTOGRÁFICO					
					
Foto 01	Detalhes da espécie nativa (registro fotográfico 14/07/2022).		Foto 02	Colaborador realizando atividade de capina química no sublote em referência (registro fotográfico 23/08/2022).	
					
Foto 03	Colaborador realizando atividade de plantio da espécie nativa (registro fotográfico 23/08/2022).		Foto 04	Colaborador realizando atividade de plantio da espécie nativa (registro fotográfico 23/08/2022).	
Foto 05			Foto 06		

*Lande Junior Soares*

Visto Responsável pelo Registro



BARRAGENS

PEDREIRA X

DUAS PONTES



FICHA DE LIBERAÇÃO DE LOTE DE PLANTIO PARA MANUTENÇÃO

Nº LOTE		13.18		DATA DO PLANTIO	
DIAGNÓSTICO		<input checked="" type="checkbox"/> CONFORME   <input type="checkbox"/> NÃO CONFORME   <input type="checkbox"/> PONTO DE ATENÇÃO		INÍCIO	
ÁREA TOTAL		Nº DE MUDAS PLANTADAS MÊS 0		AGOSTO/2022	
TAMANHO DA COVA DE ACORDO COM O TAMANHO DA MUDA		<input checked="" type="checkbox"/> CONFORME   <input type="checkbox"/> NÃO CONFORME   <input type="checkbox"/> PONTO DE ATENÇÃO		TÉRMINO	
LIMPEZA DE TERRENO (5 A 15 DIAS ANTES DO PLANTIO)		<input checked="" type="checkbox"/> CONFORME   <input type="checkbox"/> NÃO CONFORME   <input type="checkbox"/> MECÂNICA   <input type="checkbox"/> QUÍMICA   <input checked="" type="checkbox"/> FÍSICA QUAL MANUAL		AGOSTO	
ANÁLISE DO SOLO		<input checked="" type="checkbox"/> CONFORME   <input type="checkbox"/> NÃO CONFORME   <input type="checkbox"/> PONTO DE ATENÇÃO		DEMARCAÇÃO FÍSICA DA ÁREA E ISOLAMENTO	
ADUBAÇÃO		<input checked="" type="checkbox"/> ANTES DO PLANTIO   <input type="checkbox"/> DE 10 A 15 DIAS DEPOIS DO PLANTIO   <input type="checkbox"/> PONTO DE ATENÇÃO		COROAMENTO	
ACEIRO		<input checked="" type="checkbox"/> CONFORME   <input type="checkbox"/> NÃO CONFORME   <input type="checkbox"/> PONTO DE ATENÇÃO		ESTRADA DE SERVIÇÃO	
TOTAL CONFERIDO		QUANTIDADE DE MUDAS		<input type="checkbox"/> AUSENTE NA ÁREA/LOTE <input type="checkbox"/> REALIZADO PLANTIO DE MUDAS <input type="checkbox"/> NÃO REALIZADO PLANTIO DE MUDAS	
TIPO DE PLANTIO		LIBERAÇÃO DA SUPERVISÃO PARA MANUTENÇÃO		<input checked="" type="checkbox"/> PRESENTE NA ÁREA/LOTE <input type="checkbox"/> REALIZADO PLANTIO DE MUDAS <input type="checkbox"/> NÃO REALIZADO PLANTIO DE MUDAS	
<input checked="" type="checkbox"/> MANUAL <input type="checkbox"/> MECÂNICO		MUDAS MENOR QUE 30CM <input type="checkbox"/> 0 <input type="checkbox"/> % MUDAS MORTAS <input type="checkbox"/> <input type="checkbox"/> %		DATA DA VISTORIA <input checked="" type="checkbox"/> SIM <input type="checkbox"/> NÃO	
OBSERVAÇÃO:		Foi realizado plantio no sub lote em questão com preparo de solo manual em sua maior parte. Plantio executado no mês de agosto de 2022. Com intuito de diminuir o impacto causado pela escassez de chuva do período, o plantio está sendo executado com a utilização de hidrogel. Plantio executado conforme procedimento em DBA.			
		Marília Sales Consórcio Supereng Sup. Ambiental ASSINATURA SUPERVISOR		Hugo Mendes Consórcio Supereng Eng. Ambiental COORD. MEIO AMBIENTE	



# FICHA DE VERIFICAÇÃO DE PLANTIO DE MUDAS FLORESTAIS NATIVAS

Responsável pelo Serviço

Consórcio BDP - OAS Cetenco

Documento de Referência

Prog. Revegetação e Enriquecimento Florestal

Página

1/1

Data

12/05/2020

Numeração

BDP-FR-AS-0073-R00

Data do Registro

23/08/2022

Projeto de Referência

0334-02-AS-CEP-4000-R0

Local do Serviço

## LISTA DE VERIFICAÇÃO

Lote 13	Demarcações topográficas	C ( x ) NC ( ) PA ( ) NA ( )	Plantio das mudas	C ( x ) NC ( ) PA ( ) NA ( )
	Realização de análises físico-químicas do solo	C ( x ) NC ( ) PA ( ) NA ( )	Espaçamento médio	C ( x ) NC ( ) PA ( ) NA ( )
Sublote	Correção do solo	C ( ) NC ( ) PA ( ) NA ( x )	Combate às formigas	C ( x ) NC ( ) PA ( ) NA ( )
	Roçada mecânica e/ou gradagem	C ( x ) NC ( ) PA ( ) NA ( )	Mudas < 30cm	C ( x ) NC ( ) PA ( ) NA ( )
13.18	Covameento	C ( x ) NC ( ) PA ( ) NA ( )	Mudas Mortas	C ( x ) NC ( ) PA ( ) NA ( )
	Coroamento	C ( x ) NC ( ) PA ( ) NA ( )	Adubação de cobertura	C ( x ) NC ( ) PA ( ) NA ( )
Execução de Serviço	Implantação de aceiros	C ( x ) NC ( ) PA ( ) NA ( )	Placa de identificação	C ( ) NC ( ) PA ( x ) NA ( )
<b>Nota:</b> C: Conforme / NC: Não Conforme / PA: Ponto de Atenção / NA: Não Aplicável				

## OBSERVAÇÕES

No mês de Agosto/2022, o Consórcio BDP realizou a atividade de plantio de espécies nativas no presente sublote. Todos os procedimentos de roçada mecânica, abertura de covas, aplicação de hidrogel e plantio de mudas com tamanho superior a 30 centímetros foram realizados.

Responsáveis	Téc. Responsável	Responsável	Fiscalização / DAE
Visto	<i>Landê Junior Soares</i>		<b>Hugo Mendes</b> Consórcio Supereng Eng. Ambiental
Nome	Landê Junior Soares	Emerspn Souza	Hugo Mendes

REGISTRO FOTOGRÁFICO

Página	1/1
Data	16/08/2019
Numeração	BDP-FR-AS-0036-R01

DADOS

Nome do Registro:	Prog. Revegetação e Enriquecimento Florestal - Lote 13.18		
Local / Obra:	Barragem Duas Pontes	Data do Registro:	23/08/2022
Resp. Registro:	Lande Junior Soares da Conceição	Destinação do Registro:	Consórcio Supereng - DAE
Descrição:	Visitoria de monitoramento no plantio do subote em referência		



REGISTRO FOTOGRÁFICO


Foto 01	Visão geral da área de plantio (registro fotográfico 22/08/2022).	
Foto 02	Colaborador realizando atividade de capina química no subote em referência (registro fotográfico 23/08/2022).	
Foto 03	Colaborador realizando atividade de plantio da espécie nativa (registro fotográfico 23/08/2022).	
Foto 04	Colaborador realizando atividade de plantio da espécie nativa (registro fotográfico 23/08/2022).	
Foto 05		
Foto 06		

João Junior Soares  
Visto Responsável pelo Registro






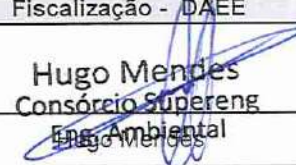
	BARRAGENS			<b>Consórcio SUPERENG</b> Barragens		
	PEDREIRA	X	DUAS PONTES			
TÍTULO				Nº		
FICHA DE LIBERAÇÃO DE LOTE DE PLANTIO PARA MANUTENÇÃO						
Nº LOTE	13.19		DATA DO PLANTIO			
DIAGNÓSTICO	<input checked="" type="checkbox"/> CONFORME   <input type="checkbox"/> NÃO CONFORME   <input type="checkbox"/> PONTO DE ATENÇÃO		INÍCIO	SETEMBRO / 2022	TÉRMINO	SETEMBRO
	Nº 0334.02.QL.PES.0037.R07					
ÁREA TOTAL			Nº DE MUDAS PLANTADAS MÊS 0			
TAMANHO DA COVA DE ACORDO COM O TAMANHO DA MUDA	<input checked="" type="checkbox"/> CONFORME   <input type="checkbox"/> NÃO CONFORME   <input type="checkbox"/> PONTO DE ATENÇÃO		ESPAÇAMENTO MÉDIO (metro x metro)	<input checked="" type="checkbox"/> CONFORME   <input type="checkbox"/> NÃO CONFORME   <input type="checkbox"/> PONTO DE ATENÇÃO		
LIMPEZA DE TERRENO (5 A 15 DIAS ANTES DO PLANTIO)	<input checked="" type="checkbox"/> CONFORME   <input type="checkbox"/> NÃO CONFORME   <input type="checkbox"/> PONTO DE ATENÇÃO		CONTROLE DE FORMIGAS CORTADEIRAS	<input checked="" type="checkbox"/> CONFORME   <input type="checkbox"/> NÃO CONFORME   <input type="checkbox"/> PONTO DE ATENÇÃO		
	<input type="checkbox"/> MECÂNICA   <input type="checkbox"/> QUÍMICA   <input checked="" type="checkbox"/> FÍSICA QUAL MANUAL					
ANÁLISE DO SOLO	<input checked="" type="checkbox"/> CONFORME   <input type="checkbox"/> NÃO CONFORME   <input type="checkbox"/> PONTO DE ATENÇÃO		DEMARCAÇÃO FÍSICA DA ÁREA E ISOLAMENTO	<input checked="" type="checkbox"/> CONFORME   <input type="checkbox"/> NÃO CONFORME   <input type="checkbox"/> PONTO DE ATENÇÃO		
ADUBAÇÃO	<input checked="" type="checkbox"/> ANTES DO PLANTIO   <input type="checkbox"/> DE 10 A 15 DIAS DEPOIS DO PLANTIO   <input type="checkbox"/> PONTO DE ATENÇÃO		COROAMENTO	<input checked="" type="checkbox"/> CONFORME   <input type="checkbox"/> NÃO CONFORME   <input type="checkbox"/> PONTO DE ATENÇÃO		
ACEIRO	<input checked="" type="checkbox"/> CONFORME   <input type="checkbox"/> NÃO CONFORME   <input type="checkbox"/> PONTO DE ATENÇÃO		ESTRADA DE SERVIDÃO	<input type="checkbox"/> AUSENTE NA ÁREA/LOTE	<input checked="" type="checkbox"/> PRESENTE NA ÁREA/LOTE	
				<input type="checkbox"/> NÃO REALIZADO PLANTIO DE MUDAS		
QUANTIDADE DE MUDAS						
TOTAL CONFERIDO	[ 48 ]	MUDAS MENOR QUE 30CM	[ 0 ]	[ 0 ] %	MUDAS MORTAS	[ ] [ ] %
TIPO DE PLANTIO	LIBERAÇÃO DA SUPERVISÃO PARA MANUTENÇÃO					
	<input checked="" type="checkbox"/> MANUAL <input type="checkbox"/> MECÂNICO	 Hugo Mendes Consórcio Supereng Eng. Ambiental COORD. MEIO AMBIENTE		DATA DA VISTORIA	LIBERADO PARA MANUTENÇÃO	
		ASSINATURA SUPERVISOR	30/09/22	<input checked="" type="checkbox"/> SIM	<input type="checkbox"/> NÃO	
OBSERVAÇÃO:	Foi realizado plantio no sublote em questão com preparo de solo manual em sua maior parte. Plantio executado no mês de setembro de 2022. Com intuito de diminuir o impacto causado pela escassez de chuva do período, o plantio está sendo executado com a utilização de hidrogel. Plantio executado conforme procedimento do PBA.					

	<b>FICHA DE VERIFICAÇÃO DE PLANTIO DE MUDAS FLORESTAIS NATIVAS</b>	Página	1/1
		Data	12/05/2020
		Numeração	BDP-FR-AS-0073-R00
Responsável pelo Serviço		Data do Registro	
Consórcio BDP - OAS Cetenco		15/09/2022	
Documento de Referência		Projeto de Referência	
Prog. Revegetação e Enriquecimento Florestal		0334-02-AS-CEP-4000-R0	

Local do Serviço	LISTA DE VERIFICAÇÃO				Nota: C: Conforme / NC: Não Conforme / PA: Ponto de Atenção / NA: Não Aplicável
Lote 13	Demarcações topográficas	C ( x ) NC ( ) PA ( ) NA ( )	Plantio das mudas	C ( x ) NC ( ) PA ( ) NA ( )	
	Realização de análises físico-químicas do solo	C ( x ) NC ( ) PA ( ) NA ( )	Espaçamento médio	C ( x ) NC ( ) PA ( ) NA ( )	
Sublote	Correção do solo	C ( ) NC ( ) PA ( ) NA ( x )	Combate às formigas	C ( x ) NC ( ) PA ( ) NA ( )	
13.19	Roçada mecânica e/ou gradagem	C ( x ) NC ( ) PA ( ) NA ( )	Mudas < 30cm	C ( x ) NC ( ) PA ( ) NA ( )	
	Coveamento	C ( x ) NC ( ) PA ( ) NA ( )	Mudas Mortas	C ( x ) NC ( ) PA ( ) NA ( )	
Execução de Serviço	Coroamento	C ( x ) NC ( ) PA ( ) NA ( )	Adubação de cobertura	C ( x ) NC ( ) PA ( ) NA ( )	
0/12	Implantação de aceiros	C ( x ) NC ( ) PA ( ) NA ( )	Placa de identificação	C ( ) NC ( ) PA ( x ) NA ( )	

**OBSERVAÇÕES**







No mês de Setembro/2022, o Consórcio BDP realizou a atividade de plantio de espécies nativas no presente sublote. Todos os procedimentos de roçada mecânica, abertura de covas, aplicação de hidrogel e plantio de mudas com tamanho superior a 30 centímetros foram realizados.

Responsáveis	Téc. Responsável	Responsável	Fiscalização - DAEE
Visto	<i>Lande Junior Soares</i>		<b>Hugo Mendes</b> Consórcio Supereng
Nome	Lande Junior Soares	Emerson Souza	 Eng. Ambiental

DADOS

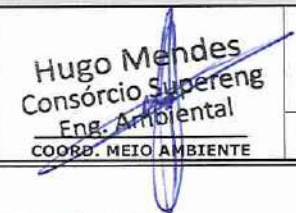
Nome do Registro:	Prog. Revegetação e Enriquecimento Florestal - Lote 13.19		
Local / Obra:	Barragem Duas Pontes	Data do Registro:	15/09/2022
Resp. Registro:	Lande Junior Soares da Conceição	Destinação do Registro:	Consórcio Supereng - DAEE
Descrição:	Vistoria de monitoramento no plantio do sublote em referência		


REGISTRO FOTOGRÁFICO

			
Foto 01	Detalhes da espécie nativa (registro fotográfico 15/09/2022).	Foto 02	Colaborador realizando atividade de capina semi mecanizada no sublote em referência (registro fotográfico 15/09/2022).
			
Foto 03	Colaborador realizando atividade de plantio da espécie nativa (registro fotográfico 15/09/2022).	Foto 04	Detalhes da espécie nativa (registro fotográfico 15/09/2022).
			
Foto 05		Foto 06	

*Lande Junior Soares*

Visto Responsável pelo Registro


DAEE	BARRAGENS			Consórcio <b>SUPERENG</b> Barragens		
	PEDREIRA	X	DUAS PONTES			
TÍTULO				Nº		
FICHA DE LIBERAÇÃO DE LOTE DE PLANTIO PARA MANUTENÇÃO						
Nº LOTE	13.20		DATA DO PLANTIO			
DIAGNÓSTICO	<input checked="" type="checkbox"/> CONFORME   <input type="checkbox"/> NÃO CONFORME   <input type="checkbox"/> PONTO DE ATENÇÃO		INÍCIO	SETEMBRO / 2022	TÉRMINO	SETEMBRO
	Nº 0334.02.QL.PES.0037.R07					
ÁREA TOTAL			Nº DE MUDAS PLANTADAS MÊS 0			
TAMANHO DA COVA DE ACORDO COM O TAMANHO DA MUDA	<input checked="" type="checkbox"/> CONFORME   <input type="checkbox"/> NÃO CONFORME   <input type="checkbox"/> PONTO DE ATENÇÃO		ESPAÇAMENTO MÉDIO (metro x metro)	<input checked="" type="checkbox"/> CONFORME   <input type="checkbox"/> NÃO CONFORME   <input type="checkbox"/> PONTO DE ATENÇÃO		
LIMPEZA DE TERRENO (5 A 15 DIAS ANTES DO PLANTIO)	<input checked="" type="checkbox"/> CONFORME   <input type="checkbox"/> NÃO CONFORME   <input type="checkbox"/> PONTO DE ATENÇÃO		CONTROLE DE FORMIGAS CORTADEIRAS	<input checked="" type="checkbox"/> CONFORME   <input type="checkbox"/> NÃO CONFORME   <input type="checkbox"/> PONTO DE ATENÇÃO		
	<input type="checkbox"/> MECÂNICA   <input type="checkbox"/> QUÍMICA   <input checked="" type="checkbox"/> FÍSICA QUAL MANUAL					
ANÁLISE DO SOLO	<input checked="" type="checkbox"/> CONFORME   <input type="checkbox"/> NÃO CONFORME   <input type="checkbox"/> PONTO DE ATENÇÃO		DEMARCAÇÃO FÍSICA DA ÁREA E ISOLAMENTO	<input checked="" type="checkbox"/> CONFORME   <input type="checkbox"/> NÃO CONFORME   <input type="checkbox"/> PONTO DE ATENÇÃO		
ADUBAÇÃO	<input checked="" type="checkbox"/> ANTES DO PLANTIO   <input type="checkbox"/> DE 10 A 15 DIAS DEPOIS DO PLANTIO   <input type="checkbox"/> PONTO DE ATENÇÃO		COROAMENTO	<input checked="" type="checkbox"/> CONFORME   <input type="checkbox"/> NÃO CONFORME   <input type="checkbox"/> PONTO DE ATENÇÃO		
ACEIRO	<input checked="" type="checkbox"/> CONFORME   <input type="checkbox"/> NÃO CONFORME   <input type="checkbox"/> PONTO DE ATENÇÃO		ESTRADA DE SERVIDÃO	<input type="checkbox"/> AUSENTE NA ÁREA/LOTE <input checked="" type="checkbox"/> PRESENTE NA ÁREA/LOTE		
				<input type="checkbox"/> REALIZADO PLANTIO DE MUDAS <input type="checkbox"/> NÃO REALIZADO PLANTIO DE MUDAS		
QUANTIDADE DE MUDAS						
TOTAL CONFERIDO	[ 48 ]	MUDAS MENOR QUE 30CM	[ 0 ]	[ 0 ] %	MUDAS MORTAS	[ ] [ ] %
TIPO DE PLANTIO	LIBERAÇÃO DA SUPERVISÃO PARA MANUTENÇÃO					
	( X ) MANUAL	ASSINATURA SUPERVISOR 		DATA DA VISTORIA	LIBERADO PARA MANUTENÇÃO	
	( ) MECÂNICO			30/09/22	[ X ] SIM [ ] NÃO	
OBSERVAÇÃO:	<p>Foi realizado plantio no sublote em questão com preparo de solo manual em sua maior parte.            Plantio executado no mês de setembro de 2022. Com intuito de diminuir o impacto causado pela escassez de chuva do período, o plantio está sendo executado com a utilização de hidrogel.            Plantio executado conforme procedimento do PBA.</p>					

	<b>FICHA DE VERIFICAÇÃO DE PLANTIO DE MUDAS FLORESTAIS NATIVAS</b>	Página	1/1
		Data	12/05/2020
		Numeração	BDP-FR-AS-0073-R00
Responsável pelo Serviço		Data do Registro	
Consórcio BDP - OAS Cetenco		16/09/2022	
Documento de Referência		Projeto de Referência	
Prog. Revegetação e Enriquecimento Florestal		0334-02-AS-CEP-4000-R0	

Local do Serviço	LISTA DE VERIFICAÇÃO				Nota: C: Conforme / NC: Não Conforme / PA: Ponto de Atenção / NA: Não Aplicável
Lote 13	Demarcações topográficas	C (x) NC ( ) PA ( ) NA ( )	Plantio das mudas	C (x) NC ( ) PA ( ) NA ( )	
	Realização de análises físico-químicas do solo	C (x) NC ( ) PA ( ) NA ( )	Espaçamento médio	C (x) NC ( ) PA ( ) NA ( )	
Sublote	Correção do solo	C ( ) NC ( ) PA ( ) NA (x)	Combate às formigas	C (x) NC ( ) PA ( ) NA ( )	
13.20	Roçada mecânica e/ou gradagem	C (x) NC ( ) PA ( ) NA ( )	Mudas < 30cm	C (x) NC ( ) PA ( ) NA ( )	
	Coveamento	C (x) NC ( ) PA ( ) NA ( )	Mudas Mortas	C (x) NC ( ) PA ( ) NA ( )	
Execução de Serviço	Coroamento	C (x) NC ( ) PA ( ) NA ( )	Adubação de cobertura	C (x) NC ( ) PA ( ) NA ( )	
0/12	Implantação de aceiros	C (x) NC ( ) PA ( ) NA ( )	Placa de identificação	C ( ) NC ( ) PA (x) NA ( )	

**OBSERVAÇÕES**

No mês de Setembro/2022, o Consórcio BDP realizou a atividade de plantio de espécies nativas no presente sublote. Todos os procedimentos de roçada mecânica, abertura de covas, aplicação de hidrogel e plantio de mudas com tamanho superior a 30 centímetros foram realizados.

Responsáveis	Téc. Responsável	Responsável	Fiscalização - DAEE
Visto	<i>Lande Junior Soares</i>		<b>Hugo Mendes</b> Consórcio Supereng Eng. Ambiental
Nome	Lande Junior Soares	Emerson Souza	Hugo Mendes



## REGISTRO FOTOGRÁFICO

Página	1/1
Data	16/08/2019
Numeração	BDP-FR-AS-0036-R01

### DADOS



Nome do Registro:	Prog. Revegetação e Enriquecimento Florestal - Lote 13.20		
Local / Obra:	Barragem Duas Pontes	Data do Registro:	16/09/2022
Resp. Registro:	Lande Junior Soares da Conceição	Destinação do Registro:	Consórcio Supereng - DAEE
Descrição:	Vistoria de monitoramento no plantio do sublote em referência		

### REGISTRO FOTOGRÁFICO


			
Foto 01	Visão geral da área de plantio (registro fotográfico 16/09/2022).	Foto 02	Colaborador realizando atividade controle de formiga cortadeira (registro fotográfico 16/09/2022).
			
Foto 03	Colaborador realizando atividade de plantio da espécie nativa (registro fotográfico 16/09/2022).	Foto 04	Colaborador realizando atividade de plantio da espécie nativa (registro fotográfico 16/09/2022).
Foto 05		Foto 06	

*Lande Junior Soares*

Visto Responsável pelo Registro

	BARRAGENS			<b>Consórcio SUPERENG</b> Barragens		
	PEDREIRA	X	DUAS PONTES			
TÍTULO				Nº		
FICHA DE LIBERAÇÃO DE LOTE DE PLANTIO PARA MANUTENÇÃO						
Nº LOTE	13.21		DATA DO PLANTIO			
DIAGNÓSTICO	<input checked="" type="checkbox"/> CONFORME   <input type="checkbox"/> NÃO CONFORME   <input type="checkbox"/> PONTO DE ATENÇÃO		INÍCIO	SETEMBRO / 2022	TÉRMINO	SETEMBRO
	Nº 0334.02.QL.PES.0037.R07					
ÁREA TOTAL			Nº DE MUDAS PLANTADAS MÊS 0			
TAMANHO DA COVA DE ACORDO COM O TAMANHO DA MUDA	<input checked="" type="checkbox"/> CONFORME   <input type="checkbox"/> NÃO CONFORME   <input type="checkbox"/> PONTO DE ATENÇÃO		ESPAÇAMENTO MÉDIO (metro x metro)	<input checked="" type="checkbox"/> CONFORME   <input type="checkbox"/> NÃO CONFORME   <input type="checkbox"/> PONTO DE ATENÇÃO		
LIMPEZA DE TERRENO (5 A 15 DIAS ANTES DO PLANTIO)	<input checked="" type="checkbox"/> CONFORME   <input type="checkbox"/> NÃO CONFORME   <input type="checkbox"/> PONTO DE ATENÇÃO		CONTROLE DE FORMIGAS CORTADEIRAS	<input checked="" type="checkbox"/> CONFORME   <input type="checkbox"/> NÃO CONFORME   <input type="checkbox"/> PONTO DE ATENÇÃO		
	<input type="checkbox"/> MECÂNICA   <input type="checkbox"/> QUÍMICA   <input checked="" type="checkbox"/> FÍSICA QUAL MANUAL					
ANÁLISE DO SOLO	<input checked="" type="checkbox"/> CONFORME   <input type="checkbox"/> NÃO CONFORME   <input type="checkbox"/> PONTO DE ATENÇÃO		DEMARCAÇÃO FÍSICA DA ÁREA E ISOLAMENTO	<input checked="" type="checkbox"/> CONFORME   <input type="checkbox"/> NÃO CONFORME   <input type="checkbox"/> PONTO DE ATENÇÃO		
ADUBAÇÃO	<input checked="" type="checkbox"/> ANTES DO PLANTIO   <input type="checkbox"/> DE 10 A 15 DIAS DEPOIS DO PLANTIO   <input type="checkbox"/> PONTO DE ATENÇÃO		COROAMENTO	<input checked="" type="checkbox"/> CONFORME   <input type="checkbox"/> NÃO CONFORME   <input type="checkbox"/> PONTO DE ATENÇÃO		
ACEIRO	<input checked="" type="checkbox"/> CONFORME   <input type="checkbox"/> NÃO CONFORME   <input type="checkbox"/> PONTO DE ATENÇÃO		ESTRADA DE SERVIDÃO	[ ] AUSENTE NA ÁREA/LOTE	[ x ] PRESENTE NA ÁREA/LOTE	
				<input type="checkbox"/> REALIZADO PLANTIO DE MUDAS <input type="checkbox"/> NÃO REALIZADO PLANTIO DE MUDAS		
QUANTIDADE DE MUDAS						
TOTAL CONFERIDO	[ 48 ]	MUDAS MENOR QUE 30CM	[ 0 ]	[ 0 ] %	MUDAS MORTAS	[ ] [ ] %
TIPO DE PLANTIO	LIBERAÇÃO DA SUPERVISÃO PARA MANUTENÇÃO					
	( x ) MANUAL	 Hugo Mendes Consórcio Supereng Eng. Ambiental		DATA DA VISTORIA	LIBERADO PARA MANUTENÇÃO	
	( ) MECÂNICO			ASSINATURA SUPERVISOR	COORD. MEIO AMBIENTE	30/09/22
OBSERVAÇÃO:	Foi realizado plantio no sub lote em questão com preparo de solo manual em sua maior parte. Plantio executado no mês de setembro de 2022. Com intuito de diminuir o impacto causado pela escassez de chuva do período, o plantio está sendo executado com a utilização de hidrogel. Plantio executado conforme procedimento do PBA.					










	<b>FICHA DE VERIFICAÇÃO DE PLANTIO DE MUDAS FLORESTAIS NATIVAS</b>	Página	1/1
		Data	12/05/2020
		Numeração	BDP-FR-AS-0073-R00
Responsável pelo Serviço		Data do Registro	
Consórcio BDP - OAS Cetenco		16/09/2022	
Documento de Referência		Projeto de Referência	
Prog. Revegetação e Enriquecimento Florestal		0334-02-AS-CEP-4000-R0	

Local do Serviço	LISTA DE VERIFICAÇÃO				Nota: C: Conforme / NC: Não Conforme / PA: Ponto de Atenção / NA: Não Aplicável
Lote 13	Demarcações topográficas	C (x) NC ( ) PA ( ) NA ( )	Plantio das mudas	C (x) NC ( ) PA ( ) NA ( )	
	Realização de análises físico-químicas do solo	C (x) NC ( ) PA ( ) NA ( )	Espaçamento médio	C (x) NC ( ) PA ( ) NA ( )	
Sublote	Correção do solo	C ( ) NC ( ) PA ( ) NA (x)	Combate às formigas	C (x) NC ( ) PA ( ) NA ( )	
13.21	Roçada mecânica e/ou gradagem	C (x) NC ( ) PA ( ) NA ( )	Mudas < 30cm	C (x) NC ( ) PA ( ) NA ( )	
	Coveamento	C (x) NC ( ) PA ( ) NA ( )	Mudas Mortas	C (x) NC ( ) PA ( ) NA ( )	
Execução de Serviço	Coroamento	C (x) NC ( ) PA ( ) NA ( )	Aducação de cobertura	C (x) NC ( ) PA ( ) NA ( )	
0/12	Implantação de aceiros	C (x) NC ( ) PA ( ) NA ( )	Placa de identificação	C ( ) NC ( ) PA (x) NA ( )	

**OBSERVAÇÕES**



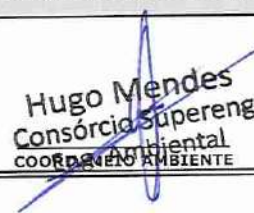
No mês de Setembro/2022, o Consórcio BDP realizou a atividade de plantio de espécies nativas no presente sublote. Todos os procedimentos de roçada mecânica, abertura de covas, aplicação de hidrogel e plantio de mudas com tamanho superior a 30 centímetros foram realizados.


Responsáveis	Téc. Responsável	Responsável	Fiscalização - DAEE
Visto			
Nome	Lande Junior Soares	Emerson Souza	Hugo Mendes Eng. Ambiental

	REGISTRO FOTOGRÁFICO		Página	1/1
			Data	16/08/2019
			Numeração	BDP-FR-AS-0036-R01
<b>DADOS</b>				
Nome do Registro:			Prog. Revegetação e Enriquecimento Florestal - Lote 13.21	
Local / Obra:		Barragem Duas Pontes	Data do Registro:	16/09/2022
Resp. Registro:		Lande Junior Soares da Conceição	Destinação do Registro:	Consórcio Supereng - DAEE
Descrição: Vistoria de monitoramento no plantio do sublote em referência				
<b>REGISTRO FOTOGRÁFICO</b>				
				
Foto 01	Visão geral da área de plantio (registro fotográfico 16/09/2022).		Foto 02	Atividade de limpeza vegetal na área de plantio no sublote em referência (registro fotográfico 16/09/2022).
				
Foto 03	Colaborador realizando atividade de plantio da espécie nativa (registro fotográfico 16/09/2022).		Foto 04	Detalhes da espécie nativa (registro fotográfico 16/09/2022).
Foto 05		Foto 06		

*Lande Junior Soares*

Visto Responsável pelo Registro



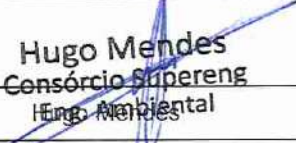
	BARRAGENS			 Barragens			
	PEDREIRA	X	DUAS PONTES				
TÍTULO				Nº			
FICHA DE LIBERAÇÃO DE LOTE DE PLANTIO PARA MANUTENÇÃO							
Nº LOTE	13.22			DATA DO PLANTIO			
DIAGNÓSTICO	<input checked="" type="checkbox"/> CONFORME   <input type="checkbox"/> NÃO CONFORME   <input type="checkbox"/> PONTO DE ATENÇÃO			INÍCIO	SETEMBRO / 2022	TÉRMINO	SETEMBRO
	Nº 0334.02.QL.PES.0037.R07						
ÁREA TOTAL				Nº DE MUDAS PLANTADAS MÊS 0			
TAMANHO DA COVA DE ACORDO COM O TAMANHO DA MUDA	<input checked="" type="checkbox"/> CONFORME   <input type="checkbox"/> NÃO CONFORME   <input type="checkbox"/> PONTO DE ATENÇÃO			ESPAÇAMENTO MÉDIO (metro x metro)	<input checked="" type="checkbox"/> CONFORME   <input type="checkbox"/> NÃO CONFORME   <input type="checkbox"/> PONTO DE ATENÇÃO		
LIMPEZA DE TERRENO (5 A 15 DIAS ANTES DO PLANTIO)	<input checked="" type="checkbox"/> CONFORME   <input type="checkbox"/> NÃO CONFORME   <input type="checkbox"/> PONTO DE ATENÇÃO  <input type="checkbox"/> MECÂNICA   <input type="checkbox"/> QUÍMICA   <input checked="" type="checkbox"/> FÍSICA  QUAL MANUAL			CONTROLE DE FORMIGAS CORTADEIRAS	<input checked="" type="checkbox"/> CONFORME   <input type="checkbox"/> NÃO CONFORME   <input type="checkbox"/> PONTO DE ATENÇÃO		
ANÁLISE DO SOLO	<input checked="" type="checkbox"/> CONFORME   <input type="checkbox"/> NÃO CONFORME   <input type="checkbox"/> PONTO DE ATENÇÃO			DEMARCAÇÃO FÍSICA DA ÁREA E ISOLAMENTO	<input checked="" type="checkbox"/> CONFORME   <input type="checkbox"/> NÃO CONFORME   <input type="checkbox"/> PONTO DE ATENÇÃO		
ADUBAÇÃO	<input checked="" type="checkbox"/> ANTES DO PLANTIO   <input type="checkbox"/> DE 10 A 15 DIAS DEPOIS DO PLANTIO   <input type="checkbox"/> PONTO DE ATENÇÃO			COROAMENTO	<input checked="" type="checkbox"/> CONFORME   <input type="checkbox"/> NÃO CONFORME   <input type="checkbox"/> PONTO DE ATENÇÃO		
ACEIRO	<input checked="" type="checkbox"/> CONFORME   <input type="checkbox"/> NÃO CONFORME   <input type="checkbox"/> PONTO DE ATENÇÃO			ESTRADA DE SERVIDÃO	<input type="checkbox"/> AUSENTE NA ÁREA/LOTE	<input checked="" type="checkbox"/> PRESENTE NA ÁREA/LOTE <input type="checkbox"/> REALIZADO PLANTIO DE MUDAS <input type="checkbox"/> NÃO REALIZADO PLANTIO DE MUDAS	
QUANTIDADE DE MUDAS							
TOTAL CONFERIDO	[ 48 ]	MUDAS MENOR QUE 30CM	[ 0 ]	[ 0 ] %	MUDAS MORTAS	[ ]	[ ] %
TIPO DE PLANTIO	LIBERAÇÃO DA SUPERVISÃO PARA MANUTENÇÃO						
	( X ) MANUAL				DATA DA VISTORIA	LIBERADO PARA MANUTENÇÃO	
	( ) MECÂNICO	 ASSINATURA SUPERVISOR			30/09/22	<input checked="" type="checkbox"/> SIM	<input type="checkbox"/> NÃO
OBSERVAÇÃO:	Foi realizado plantio no sub lote em questão com preparo de solo manual em sua maior parte. Plantio executado no mês de setembro de 2022. Com intuito de diminuir o impacto causado pela escassez de chuva do período, o plantio está sendo executado com a utilização de hidrogel. Plantio executado conforme procedimento do PBA.						








	<b>FICHA DE VERIFICAÇÃO DE PLANTIO DE MUDAS FLORESTAIS NATIVAS</b>	Página	1/1
		Data	12/05/2020
		Numeração	BDP-FR-AS-0073-R00
Responsável pelo Serviço		Data do Registro	
Consórcio BDP - OAS Cetenco		21/09/2022	
Documento de Referência		Projeto de Referência	
Prog. Revegetação e Enriquecimento Florestal		0334-02-AS-CEP-4000-R0	

Local do Serviço	LISTA DE VERIFICAÇÃO				Nota: C: Conforme / NC: Não Conforme / PA: Ponto de Atenção / NA: Não Aplicável
Lote 13	Demarcações topográficas	C (x) NC ( ) PA ( ) NA ( )	Plantio das mudas	C (x) NC ( ) PA ( ) NA ( )	
	Realização de análises físico-químicas do solo	C (x) NC ( ) PA ( ) NA ( )	Espaçamento médio	C (x) NC ( ) PA ( ) NA ( )	
Sublote	Correção do solo	C ( ) NC ( ) PA ( ) NA (x)	Combate às formigas	C (x) NC ( ) PA ( ) NA ( )	
13.22	Roçada mecânica e/ou gradagem	C (x) NC ( ) PA ( ) NA ( )	Mudas < 30cm	C (x) NC ( ) PA ( ) NA ( )	
	Coveamento	C (x) NC ( ) PA ( ) NA ( )	Mudas Mortas	C (x) NC ( ) PA ( ) NA ( )	
Execução de Serviço	Coroamento	C (x) NC ( ) PA ( ) NA ( )	Adubação de cobertura	C (x) NC ( ) PA ( ) NA ( )	
0/12	Implantação de aceiros	C (x) NC ( ) PA ( ) NA ( )	Placa de identificação	C ( ) NC ( ) PA (x) NA ( )	

**OBSERVAÇÕES**

No mês de Setembro/2022, o Consórcio BDP realizou a atividade de plantio de espécies nativas no presente sublote. Todos os procedimentos de roçada mecânica, abertura de covas, aplicação de hidrogel e plantio de mudas com tamanho superior a 30 centímetros foram realizados.

Responsáveis	Téc. Responsável	Responsável	Fiscalização - DAEE
Visto			
Nome	Lande Junior Soares	Emerson Souza	Hugo Mendes Eng. Ambiental


	<b>REGISTRO FOTOGRÁFICO</b>		Página	1/1
			Data	16/08/2019
			Numeração	BDP-FR-AS-0036-R01
<b>DADOS</b>				
<b>Nome do Registro:</b>			Prog. Revegetação e Enriquecimento Florestal - Lote 13.22	
<b>Local / Obra:</b>		Barragem Duas Pontes	<b>Data do Registro:</b> 21/09/2022	
<b>Resp. Registro:</b>		Lande Junior Soares da Conceição	<b>Destinação do Registro:</b> Consórcio Supereng - DAEE	
<b>Descrição:</b>			Vistoria de monitoramento no plantio do sublote em referência	
<b>REGISTRO FOTOGRÁFICO</b>				
				
Foto 01	Visão geral da área de plantio (registro fotográfico 21/09/2022).		Foto 02	Detalhes da espécie nativa (registro fotográfico 21/09/2022).
				
Foto 03	Colaborador realizando atividade de plantio da espécie nativa (registro fotográfico 21/09/2022).		Foto 04	Detalhes da espécie nativa (registro fotográfico 21/09/2022).
				
Foto 05			Foto 06	

*Lande Junior Soares*

Visto Responsável pelo Registro





	BARRAGENS			Consórcio <b>SUPERENG</b> Barragens			
		PEDREIRA	X	DUAS PONTES			
TÍTULO					Nº		
FICHA DE LIBERAÇÃO DE LOTE DE PLANTIO PARA MANUTENÇÃO							
Nº LOTE	13.23			DATA DO PLANTIO			
DIAGNÓSTICO	<input checked="" type="checkbox"/> CONFORME   <input type="checkbox"/> NÃO CONFORME   <input type="checkbox"/> PONTO DE ATENÇÃO			INÍCIO	SETEMBRO / 2022	TÉRMINO	SETEMBRO
	Nº 0334.02.QL.PES.0037.R07						
ÁREA TOTAL				Nº DE MUDAS PLANTADAS MÊS 0			
TAMANHO DA COVA DE ACORDO COM O TAMANHO DA MUDA	<input checked="" type="checkbox"/> CONFORME   <input type="checkbox"/> NÃO CONFORME   <input type="checkbox"/> PONTO DE ATENÇÃO			ESPAÇAMENTO MÉDIO (metro x metro)	<input checked="" type="checkbox"/> CONFORME   <input type="checkbox"/> NÃO CONFORME   <input type="checkbox"/> PONTO DE ATENÇÃO		
LIMPEZA DE TERRENO (5 A 15 DIAS ANTES DO PLANTIO)	<input checked="" type="checkbox"/> CONFORME   <input type="checkbox"/> NÃO CONFORME   <input type="checkbox"/> PONTO DE ATENÇÃO  <input type="checkbox"/> MECÂNICA   <input type="checkbox"/> QUÍMICA   <input checked="" type="checkbox"/> FÍSICA  QUAL MANUAL			CONTROLE DE FORMIGAS CORTADEIRAS	<input checked="" type="checkbox"/> CONFORME   <input type="checkbox"/> NÃO CONFORME   <input type="checkbox"/> PONTO DE ATENÇÃO		
ANÁLISE DO SOLO	<input checked="" type="checkbox"/> CONFORME   <input type="checkbox"/> NÃO CONFORME   <input type="checkbox"/> PONTO DE ATENÇÃO			DEMARCAÇÃO FÍSICA DA ÁREA E ISOLAMENTO	<input checked="" type="checkbox"/> CONFORME   <input type="checkbox"/> NÃO CONFORME   <input type="checkbox"/> PONTO DE ATENÇÃO		
ADUBAÇÃO	<input checked="" type="checkbox"/> ANTES DO PLANTIO   <input type="checkbox"/> DE 10 A 15 DIAS DEPOIS DO PLANTIO   <input type="checkbox"/> PONTO DE ATENÇÃO			COROAMENTO	<input checked="" type="checkbox"/> CONFORME   <input type="checkbox"/> NÃO CONFORME   <input type="checkbox"/> PONTO DE ATENÇÃO		
ACEIRO	<input checked="" type="checkbox"/> CONFORME   <input type="checkbox"/> NÃO CONFORME   <input type="checkbox"/> PONTO DE ATENÇÃO			ESTRADA DE SERVIDÃO	<input type="checkbox"/> AUSENTE NA ÁREA/LOTE	<input checked="" type="checkbox"/> PRESENTE NA ÁREA/LOTE  <input type="checkbox"/> REALIZADO PLANTIO DE MUDAS <input type="checkbox"/> NÃO REALIZADO PLANTIO DE MUDAS	
QUANTIDADE DE MUDAS							
TOTAL CONFERIDO	[ 48 ]	MUDAS MENOR QUE 30CM	[ 0 ]	[ 0 ] %	MUDAS MORTAS	[ ]	[ ] %
TIPO DE PLANTIO	LIBERAÇÃO DA SUPERVISÃO PARA MANUTENÇÃO						
	( X ) MANUAL				DATA DA VISTORIA	LIBERADO PARA MANUTENÇÃO	
	( ) MECÂNICO	_____ ASSINATURA SUPERVISOR			30/09/22	[ X ] SIM	[ ] NÃO
OBSERVAÇÃO:	<p>Foi realizado plantio no sub lote em questão com preparo de solo manual em sua maior parte.          Plantio executado no mês de setembro de 2022. Com intuito de diminuir o impacto causado pela escassez de chuva do período, o plantio está sendo executado com a utilização de hidrogel.          Plantio executado conforme procedimento do PBA.</p>						



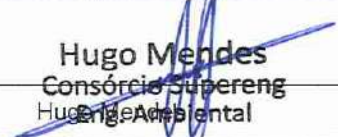







	<b>FICHA DE VERIFICAÇÃO DE PLANTIO DE MUDAS FLORESTAIS NATIVAS</b>	Página	1/1
		Data	12/05/2020
		Numeração	BDP-FR-AS-0073-R00
Responsável pelo Serviço		Data do Registro	
Consórcio BDP - OAS Cetenco		28/09/2022	
Documento de Referência		Projeto de Referência	
Prog. Revegetação e Enriquecimento Florestal		0334-02-AS-CEP-4000-R0	

Local do Serviço	LISTA DE VERIFICAÇÃO				Nota: C: Conforme / NC: Não Conforme / PA: Ponto de Atenção / NA: Não Aplicável
Lote 13	Demarcações topográficas	C ( x ) NC ( ) PA ( ) NA ( )	Plantio das mudas	C ( x ) NC ( ) PA ( ) NA ( )	
	Realização de análises físico-químicas do solo	C ( x ) NC ( ) PA ( ) NA ( )	Espaçamento médio	C ( x ) NC ( ) PA ( ) NA ( )	
Sublote	Correção do solo	C ( ) NC ( ) PA ( ) NA ( x )	Combate às formigas	C ( x ) NC ( ) PA ( ) NA ( )	
13.23	Roçada mecânica e/ou gradagem	C ( x ) NC ( ) PA ( ) NA ( )	Mudas < 30cm	C ( x ) NC ( ) PA ( ) NA ( )	
	Coveamento	C ( x ) NC ( ) PA ( ) NA ( )	Mudas Mortas	C ( x ) NC ( ) PA ( ) NA ( )	
Execução de Serviço	Coroamento	C ( x ) NC ( ) PA ( ) NA ( )	Adubação de cobertura	C ( x ) NC ( ) PA ( ) NA ( )	
0/12	Implantação de aceiros	C ( x ) NC ( ) PA ( ) NA ( )	Placa de identificação	C ( ) NC ( ) PA ( x ) NA ( )	

**OBSERVAÇÕES**



\*No mês de Setembro/2022, o Consórcio BDP realizou a atividade de plantio de espécies nativas no presente sublote. Todos os procedimentos de roçada mecanizada, abertura de covas, aplicação de hidrogel e plantio de mudas com tamanho superior a 30 centímetros foram realizados. \* Segue em anexo os registros fotográficos.


Responsáveis	Téc. Responsável	Responsável	Fiscalização - DAEE
Visto			
Nome	Lande Junior Soares	Emerson Souza	Hugo Mendes Consórcio Supereng Hugo Mendes Ambiental

	<b>REGISTRO FOTOGRÁFICO</b>	Página	1/1
		Data	16/08/2019
		Numeração	BDP-FR-AS-0036-R01
<b>DADOS</b>			
Nome do Registro:		Prog. Revegetação e Enriquecimento Florestal - Lote 13.23	
Local / Obra:	Barragem Duas Pontes	Data do Registro:	28/09/2022
Resp. Registro:	Lande Junior Soares da Conceição	Destinação do Registro:	Consórcio Supereng - DAEE
Descrição:		Vistoria de monitoramento no plantio do sublote em referência	
<b>REGISTRO FOTOGRÁFICO</b>			
			
Foto 01	Atividade de abertura de berço. (registro fotográfico 28/09/2022).	Foto 02	Atividade de preparo de área para plantio (registro fotográfico 28/09/2022).
			
Foto 03	Colaborador realizando atividade de plantio da espécie nativa (registro fotográfico 28/09/2022).	Foto 04	Detalhes da espécie nativa (registro fotográfico 28/09/2022).
Foto 05		Foto 06	

*Lande Junior Soares*

Visto Responsável pelo Registro


	BARRAGENS			<b>Consórcio SUPERENG</b> Barragens			
		PEDREIRA	X	DUAS PONTES			
TÍTULO					Nº		
FICHA DE LIBERAÇÃO DE LOTE DE PLANTIO PARA MANUTENÇÃO							
Nº LOTE	13.24			DATA DO PLANTIO			
DIAGNÓSTICO	<input checked="" type="checkbox"/> CONFORME   <input type="checkbox"/> NÃO CONFORME   <input type="checkbox"/> PONTO DE ATENÇÃO			INÍCIO	SETEMBRO / 2022	TÉRMINO	SETEMBRO
	Nº 0334.02.QL.PES.0037.R07						
ÁREA TOTAL				Nº DE MUDAS PLANTADAS MÊS 0			
TAMANHO DA COVA DE ACORDO COM O TAMANHO DA MUDA	<input checked="" type="checkbox"/> CONFORME   <input type="checkbox"/> NÃO CONFORME   <input type="checkbox"/> PONTO DE ATENÇÃO			ESPAÇAMENTO MÉDIO (metro x metro)	<input checked="" type="checkbox"/> CONFORME   <input type="checkbox"/> NÃO CONFORME   <input type="checkbox"/> PONTO DE ATENÇÃO		
LIMPEZA DE TERRENO (5 A 15 DIAS ANTES DO PLANTIO)	<input checked="" type="checkbox"/> CONFORME   <input type="checkbox"/> NÃO CONFORME   <input type="checkbox"/> PONTO DE ATENÇÃO <input type="checkbox"/> MECÂNICA   <input type="checkbox"/> QUÍMICA   <input checked="" type="checkbox"/> FÍSICA QUAL MANUAL			CONTROLE DE FORMIGAS CORTADEIRAS	<input checked="" type="checkbox"/> CONFORME   <input type="checkbox"/> NÃO CONFORME   <input type="checkbox"/> PONTO DE ATENÇÃO		
ANÁLISE DO SOLO	<input checked="" type="checkbox"/> CONFORME   <input type="checkbox"/> NÃO CONFORME   <input type="checkbox"/> PONTO DE ATENÇÃO			DEMARCAÇÃO FÍSICA DA ÁREA E ISOLAMENTO	<input checked="" type="checkbox"/> CONFORME   <input type="checkbox"/> NÃO CONFORME   <input type="checkbox"/> PONTO DE ATENÇÃO		
ADUBAÇÃO	<input checked="" type="checkbox"/> ANTES DO PLANTIO   <input type="checkbox"/> DE 10 A 15 DIAS DEPOIS DO PLANTIO   <input type="checkbox"/> PONTO DE ATENÇÃO			COROAMENTO	<input checked="" type="checkbox"/> CONFORME   <input type="checkbox"/> NÃO CONFORME   <input type="checkbox"/> PONTO DE ATENÇÃO		
ACEIRO	<input checked="" type="checkbox"/> CONFORME   <input type="checkbox"/> NÃO CONFORME   <input type="checkbox"/> PONTO DE ATENÇÃO			ESTRADA DE SERVIDÃO	<input type="checkbox"/> AUSENTE NA ÁREA/LOTE	<input checked="" type="checkbox"/> PRESENTE NA ÁREA/LOTE <input type="checkbox"/> REALIZADO PLANTIO DE MUDAS <input type="checkbox"/> NÃO REALIZADO PLANTIO DE MUDAS	
QUANTIDADE DE MUDAS							
TOTAL CONFERIDO	[ 48 ]	MUDAS MENOR QUE 30CM	[ 0 ]	[ 0 ] %	MUDAS MORTAS	[ ]	[ ] %
TIPO DE PLANTIO	LIBERAÇÃO DA SUPERVISÃO PARA MANUTENÇÃO						
	<input checked="" type="checkbox"/> MANUAL <input type="checkbox"/> MECÂNICO	_____ ASSINATURA SUPERVISOR			 Hugo Mendes Consórcio Supereng COORD. METEOROLÓGICO	DATA DA VISTORIA	LIBERADO PARA MANUTENÇÃO
					30/09/22	<input checked="" type="checkbox"/> SIM	<input type="checkbox"/> NÃO
OBSERVAÇÃO:	Foi realizado plantio no sublote em questão com preparo de solo manual em sua maior parte. Plantio executado no mês de setembro de 2022. Com intuito de diminuir o impacto causado pela escassez de chuva do período, o plantio está sendo executado com a utilização de hidrogel. Plantio executado conforme procedimento do PBA.						






	<b>FICHA DE VERIFICAÇÃO DE PLANTIO DE MUDAS FLORESTAIS NATIVAS</b>	Página	1/1
		Data	12/05/2020
		Numeração	BDP-FR-AS-0073-R00
Responsável pelo Serviço		Data do Registro	
Consórcio BDP - OAS Cetenco		28/09/2022	
Documento de Referência		Projeto de Referência	
Prog. Revegetação e Enriquecimento Florestal		0334-02-AS-CEP-4000-R0	

Local do Serviço	LISTA DE VERIFICAÇÃO				Nota: C: Conforme / NC: Não Conforme / PA: Ponto de Atenção / NA: Não Aplicável
Lote 13	Demarcações topográficas	C (x) NC ( ) PA ( ) NA ( )	Plantio das mudas	C (x) NC ( ) PA ( ) NA ( )	
	Realização de análises físico-químicas do solo	C (x) NC ( ) PA ( ) NA ( )	Espaçamento médio	C (x) NC ( ) PA ( ) NA ( )	
Sublote	Correção do solo	C ( ) NC ( ) PA ( ) NA (x)	Combate às formigas	C (x) NC ( ) PA ( ) NA ( )	
13.24	Roçada mecânica e/ou gradagem	C (x) NC ( ) PA ( ) NA ( )	Mudas < 30cm	C (x) NC ( ) PA ( ) NA ( )	
	Coveamento	C (x) NC ( ) PA ( ) NA ( )	Mudas Mortas	C (x) NC ( ) PA ( ) NA ( )	
Execução de Serviço	Coroamento	C (x) NC ( ) PA ( ) NA ( )	Adubação de cobertura	C (x) NC ( ) PA ( ) NA ( )	
0/12	Implantação de aceiros	C (x) NC ( ) PA ( ) NA ( )	Placa de identificação	C ( ) NC ( ) PA (x) NA ( )	

**OBSERVAÇÕES**




\*No mês de Setembro/2022, o Consórcio BDP realizou a atividade de plantio de espécies nativas no presente sublote. Todos os procedimentos de roçada mecanizada, abertura de covas, aplicação de hidrogel e plantio de mudas com tamanho superior a 30 centímetros foram realizados. \* Segue em anexo os registros fotográficos.

Responsáveis	Téc. Responsável	Responsável	Fiscalização - DAEE
Visto	<i>Lande Junior Soares</i>		<b>Hugo Mendes</b> Consórcio Supereng
Nome	Lande Junior Soares	Emerson Souza	Eng. Ambiental Hugo Mendes

	<b>REGISTRO FOTOGRÁFICO</b>		Página	1/1
			Data	16/08/2019
			Numeração	BDP-FR-AS-0036-R01
<b>DADOS</b>				
Nome do Registro:			Prog. Revegetação e Enriquecimento Florestal - Lote 13.24	
Local / Obra:		Barragem Duas Pontes	Data do Registro:	28/09/2022
Resp. Registro:		Lande Junior Soares da Conceição	Destinação do Registro:	Consórcio Supereng - DAEE
Descrição:			Vistoria de monitoramento no plantio do sublote em referência	
<b>REGISTRO FOTOGRÁFICO</b>				
				
Foto 01	Atividade de abertura de berço. (registro fotográfico 28/09/2022).	Foto 02	Atividade de preparo de área para plantio (registro fotográfico 28/09/2022).	
				
Foto 03	Colaborador realizando atividade de plantio da espécie nativa (registro fotográfico 28/09/2022).	Foto 04	Detalhes da espécie nativa (registro fotográfico 28/09/2022).	
Foto 05		Foto 06		

*Lande Junior Soares*

Visto Responsável pelo Registro

	BARRAGENS					
	PEDREIRA	X	DUAS PONTES			
TÍTULO				Nº		
FICHA DE LIBERAÇÃO DE LOTE DE PLANTIO PARA MANUTENÇÃO						
Nº LOTE	13.25		DATA DO PLANTIO			
DIAGNÓSTICO	<input checked="" type="checkbox"/> CONFORME   <input type="checkbox"/> NÃO CONFORME   <input type="checkbox"/> PONTO DE ATENÇÃO		INÍCIO	SETEMBRO / 2022	TÉRMINO	SETEMBRO
	Nº 0334.02.QL.PES.0037.R07					
ÁREA TOTAL			Nº DE MUDAS PLANTADAS MÊS 0			
TAMANHO DA COVA DE ACORDO COM O TAMANHO DA MUDA	<input checked="" type="checkbox"/> CONFORME   <input type="checkbox"/> NÃO CONFORME   <input type="checkbox"/> PONTO DE ATENÇÃO		ESPAÇAMENTO MÉDIO (metro x metro)	<input checked="" type="checkbox"/> CONFORME   <input type="checkbox"/> NÃO CONFORME   <input type="checkbox"/> PONTO DE ATENÇÃO		
LIMPEZA DE TERRENO (5 A 15 DIAS ANTES DO PLANTIO)	<input checked="" type="checkbox"/> CONFORME   <input type="checkbox"/> NÃO CONFORME   <input type="checkbox"/> PONTO DE ATENÇÃO <input type="checkbox"/> MECÂNICA   <input type="checkbox"/> QUÍMICA   <input checked="" type="checkbox"/> FÍSICA QUAL MANUAL		CONTROLE DE FORMIGAS CORTADEIRAS	<input checked="" type="checkbox"/> CONFORME   <input type="checkbox"/> NÃO CONFORME   <input type="checkbox"/> PONTO DE ATENÇÃO		
ANÁLISE DO SOLO	<input checked="" type="checkbox"/> CONFORME   <input type="checkbox"/> NÃO CONFORME   <input type="checkbox"/> PONTO DE ATENÇÃO		DEMARCAÇÃO FÍSICA DA ÁREA E ISOLAMENTO	<input checked="" type="checkbox"/> CONFORME   <input type="checkbox"/> NÃO CONFORME   <input type="checkbox"/> PONTO DE ATENÇÃO		
ADUBAÇÃO	<input checked="" type="checkbox"/> ANTES DO PLANTIO   <input type="checkbox"/> DE 10 A 15 DIAS DEPOIS DO PLANTIO   <input type="checkbox"/> PONTO DE ATENÇÃO		COROAMENTO	<input checked="" type="checkbox"/> CONFORME   <input type="checkbox"/> NÃO CONFORME   <input type="checkbox"/> PONTO DE ATENÇÃO		
ACEIRO	<input checked="" type="checkbox"/> CONFORME   <input type="checkbox"/> NÃO CONFORME   <input type="checkbox"/> PONTO DE ATENÇÃO		ESTRADA DE SERVIDÃO	<input type="checkbox"/> AUSENTE NA ÁREA/LOTE	<input checked="" type="checkbox"/> PRESENTE NA ÁREA/LOTE <input type="checkbox"/> REALIZADO PLANTIO DE MUDAS <input type="checkbox"/> NÃO REALIZADO PLANTIO DE MUDAS	
QUANTIDADE DE MUDAS						
TOTAL CONFERIDO	[ 48 ]	MUDAS MENOR QUE 30CM	[ 0 ]	[ 0 ] %	MUDAS MORTAS	[ ] [ ] %
TIPO DE PLANTIO	LIBERAÇÃO DA SUPERVISÃO PARA MANUTENÇÃO					
	<input checked="" type="checkbox"/> MANUAL <input type="checkbox"/> MECÂNICO	_____ ASSINATURA SUPERVISOR		 Hugo Mendes Consórcio Supereng COORD. MEIO AMBIENTE	DATA DA VISTORIA 30/09/22	LIBERADO PARA MANUTENÇÃO <input checked="" type="checkbox"/> SIM [ ] NÃO
OBSERVAÇÃO:	Foi realizado plantio no sub lote em questão com preparo de solo manual em sua maior parte. Plantio executado no mês de setembro de 2022. Com intuito de diminuir o impacto causado pela escassez de chuva do período, o plantio está sendo executado com a utilização de hidrogel. Plantio executado conforme procedimento do PBA.					



FICHA DE VERIFICAÇÃO DE PLANTIO DE MUDAS FLORESTAIS NATIVAS

Página	1/1
Data	12/05/2020
Numeração	BDP-FR-AS-0073-R00





Responsável pelo Serviço		Data do Registro
Consórcio BDP - OAS Cetenco		28/09/2022
Documento de Referência	Projeto de Referência	
Prog. Revegetação e Enriquecimento Florestal	0334-02-AS-CEP-4000-R0	

Local do Serviço	LISTA DE VERIFICAÇÃO				Nota: C: Conforme / NC: Não Conforme / PA: Ponto de Atenção / NA: Não Aplicável
Lote 13	Demarcações topográficas	C ( x ) NC ( ) PA ( ) NA ( )	Plantio das mudas	C ( x ) NC ( ) PA ( ) NA ( )	
	Realização de análises físico-químicas do solo	C ( x ) NC ( ) PA ( ) NA ( )	Espaçamento médio	C ( x ) NC ( ) PA ( ) NA ( )	
Sublote	Correção do solo	C ( ) NC ( ) PA ( ) NA ( x )	Combate às formigas	C ( x ) NC ( ) PA ( ) NA ( )	
13.25	Roçada mecânica e/ou gradagem	C ( x ) NC ( ) PA ( ) NA ( )	Mudas < 30cm	C ( x ) NC ( ) PA ( ) NA ( )	
	Coveamento	C ( x ) NC ( ) PA ( ) NA ( )	Mudas Mortas	C ( x ) NC ( ) PA ( ) NA ( )	
Execução de Serviço	Coroamento	C ( x ) NC ( ) PA ( ) NA ( )	Adubação de cobertura	C ( x ) NC ( ) PA ( ) NA ( )	
0/12	Implantação de aceiros	C ( x ) NC ( ) PA ( ) NA ( )	Placa de identificação	C ( ) NC ( ) PA ( x ) NA ( )	

**OBSERVAÇÕES**

\*No mês de Setembro/2022, o Consórcio BDP realizou a atividade de plantio de espécies nativas no presente sublote. Todos os procedimentos de roçada mecanizada, abertura de covas, aplicação de hidrogel e plantio de mudas com tamanho superior a 30 centímetros foram realizados. \* Segue em anexo os registros fotográficos.

Responsáveis	Téc. Responsável	Responsável	Fiscalização - DAEE
Visto	<i>Lande Junior Soares</i>	<i>[Assinatura]</i>	<b>Hugo Mendes</b> Consórcio Supereng
Nome	Lande Junior Soares	Emerson Souza	Eng. Ambiental Hugo Mendes

	<b>REGISTRO FOTOGRÁFICO</b>		Página	1/1
			Data	16/08/2019
			Numeração	BDP-FR-AS-0036-R01
<b>DADOS</b>				
Nome do Registro:			Prog. Revegetação e Enriquecimento Florestal - Lote 13.25	
Local / Obra:		Barragem Duas Pontes	Data do Registro:	28/09/2022
Resp. Registro:		Lande Junior Soares da Conceição	Destinação do Registro:	Consórcio Supereng - DAEE
Descrição:			Vistoria de monitoramento no plantio do sublote em referência	
<b>REGISTRO FOTOGRÁFICO</b>				
				
Foto 01	Atividade de abertura de berço. (registro fotográfico 28/09/2022).		Foto 02	Atividade de preparo de área para plantio (registro fotográfico 28/09/2022).
				
Foto 03	Colaborador realizando atividade de plantio da espécie nativa (registro fotográfico 28/09/2022).		Foto 04	Detalhes da espécie nativa (registro fotográfico 28/09/2022).
Foto 05		Foto 06		

*Lande Junior Soares*

Visto Responsável pelo Registro



---

### 3. FICHA DE VISTORIA DE MANUTENÇÃO DE LOTES DE PLANTIO



DAEE

BARRAGENS

DAES

DAES

DAES

DAES

DAES

DAES

DAES

DAES

DAES

DAES

DAES

DAES

FICHA DE ACOMPANHAMENTO DE MANUTENÇÃO MENSAL (REV01)

Realizado manutenção no lote

SIM  
 NÃO

TÍTULO		BARRAGENS		DUAS PONTES		MÊS DA VISTORIA		Realizado manutenção no lote	
Nº DO DOCUMENTO		Nº 0334.02.Q.PES.0037.R09		INÍCIO		JUNHO/22		TÉRMINO	
LOTE DE CONFERÊNCIA (ha)		2,02		Nº DE MANUTENÇÃO		7/12		JUNHO/22	

TERRA		COROAMENTO AO REDOR DAS COVAS		MANUTENÇÃO DOS ACEIROS	
[ ] ÚMIDA   [ ] SECA   [ x ] PONTO DE ATENÇÃO		[ x ] CONFORME   [ ] NÃO CONFORME   [ ] PONTO DE ATENÇÃO		[ x ] CONFORME   [ ] NÃO CONFORME   [ ] ATENÇÃO   [ ] NÃO APLICÁVEL	
LIMPEZA DO TERRENO (LINHA E ENTRELINHA)		CONTROLE SELETIVO DE GRAMÍNEAS E ESPÉCIES INVASORAS		ANÁLISE CRÍTICA DO LOTE (quanto ao desenvolvimento das mudas)	
[ ] CONFORME   [ ] NÃO CONFORME   [ x ] PONTO DE ATENÇÃO		[ ] CONFORME   [ ] NÃO CONFORME   [ x ] PONTO DE ATENÇÃO		[ ] BOM   [ x ] SATISFATORIO   [ ] RUIM	
MULCHING		DEMARCAÇÃO FÍSICA DA ÁREA E ISOLAMENTO		REPOSIÇÃO DE MUDAS (REPLANTIO)	
[ ] IMPLANTADO   [ x ] NÃO IMPLANTADO		[ x ] CONFORME   [ ] NÃO CONFORME   [ ] PONTO DE ATENÇÃO		[ x ] CONFORME   [ ] NÃO CONFORME   [ ] PONTO DE ATENÇÃO	
CONTROLE DE FORMIGA CORIADEIRA		ADUBAÇÃO DE COBERTURA			
[ x ] CONFORME   [ ] NÃO CONFORME   [ ] PONTO DE ATENÇÃO		[ ] CONFORME   [ ] NÃO CONFORME   [ x ] NÃO APLICÁVEL			

TOTAL CONFERIDO [ 48 ]		MUDAS - MENOR QUE 30CM [ 0 ]		[ 0 ] %		MUDAS MORTAS [ 0 ]		[ 0 ] %	
OBSERVAÇÃO:									
*ATENÇÃO: SE QUANTO AO DÉFICIT HÍDRICO E CUIDADOS FITOSSANITÁRIOS NAS MUDAS DE REPLANTIO.									
*ATENÇÃO: QUANTO AS ESPÉCIES A SEREM PLANTADAS DURANTE O REPLANTIO (DAR PREFERÊNCIA A ESPÉCIES SECUNDÁRIAS).									
*REALIZAR A APLICAÇÃO DE HERBICIDA PARA OTIMIZAR AS PRÓXIMAS MANUTENÇÕES.									
*AVALIAR POSSIBILIDADE DE ENTREGA DO LOTE.									
QUANTIDADE DE MUDAS									

ASSINATURA - TÉCNICO/SUPERVISOR		ASSINATURA - COORD. AMBIENTAL		DATA DA VISTORIA		MANUTENÇÃO	
				30/06/2022		[ x ] CONFORME   [ ] NÃO CONFORME	





FICHA DE VERIFICAÇÃO DE PLANTIO DE MUDAS FLORESTAIS NATIVAS

Responsável pelo Serviço

Consórcio BDP - OAS Cetenco

Documento de Referência

Prog. Revegetação e Enriquecimento Florestal

Página

Projeto de Referência

0334-02-AS-CEP-4000-R0

Página	1/1
Data	12/05/2020
Numeração	BDP-FR-AS-0073-R00

Data do Registro	28/06/2022
------------------	------------

Local do Serviço

LISTA DE VERIFICAÇÃO






Local do Serviço	Demarcações topográficas	C ( X ) NC ( ) PA ( ) NA ( )	Plantio das mudas	C ( X ) NC ( ) PA ( ) NA ( )
Lote 1	Realização de análises físico-químicas do solo	C ( X ) NC ( ) PA ( ) NA ( )	Espaçamento médio	C ( X ) NC ( ) PA ( ) NA ( )
	Correção do solo	C ( ) NC ( ) PA ( ) NA ( X )	Combate às formigas	C ( X ) NC ( ) PA ( ) NA ( )
Sublote	Rocada mecânica e/ou gradagem	C ( X ) NC ( ) PA ( ) NA ( )	Mudas < 30cm	C ( X ) NC ( ) PA ( ) NA ( )
		C ( X ) NC ( ) PA ( ) NA ( )	Mudas Mortas	C ( X ) NC ( ) PA ( ) NA ( )
	Covaeamento	C ( X ) NC ( ) PA ( ) NA ( )	Adubação de cobertura	C ( X ) NC ( ) PA ( ) NA ( )
Execução de Serviço	Carcamento	C ( X ) NC ( ) PA ( ) NA ( )	Placa de identificação	C ( ) NC ( ) PA ( X ) NA ( )
	7/12 Implantação de aceiros	C ( X ) NC ( ) PA ( ) NA ( )		

OBSERVAÇÕES

• O Consórcio BDP realizou no mês de Junho/2022, a manutenção das áreas trabalhadas e plantadas em meses anteriores. Estivemos executando a atividade de controle de formigas cortadeiras através de aplicação de iscas fornecidas.

• Segue em anexo os registros fotográficos.

Responsáveis	Téc. Responsável	Responsável	Fiscalização - DAEE
Visto	<i>Landê Junior Soares</i>		
Nome	Landê Junior Soares	Emerspn Souza	Hugo Mendes

	REGISTRO FOTOGRÁFICO		Página	1/1
			Data	16/08/2019
			Numeração	BDP-FR-AS-0073-R00
<b>DADOS</b>				
Nome do Registro:			Prog. Revegetação e Enriquecimento Florestal - Lote 1.11	
Local / Obra:		Barragem Duas Pontes	Data do Registro:	28/06/2022
Resp. Registro:		Lande Junior Soares	Destinação do Registro: Consórcio Supereng - DAEE	
Descrição:			Vistoria de monitoramento no plantio do sublote em referência	
<b>REGISTRO FOTOGRÁFICO</b>				
				
Foto 01	Controle de formiga cortadeira na área em referência (registro fotográfico 28/06/2022).		Foto 02	Espécie em desenvolvimento (registro fotográfico 28/06/2022).
				
Foto 03	Espécie em desenvolvimento (registro fotográfico 28/06/2022).		Foto 04	Visão geral da área de plantio (registro fotográfico 28/06/2022).
Foto 05		Foto 06		

  
 Visto Responsável pelo Registro



BARRAGENS

PEDREIRA

X

DUAS PONTES



Realizado manutenção no lote

 SIM NÃO

TÍTULO

FICHA DE ACOMPANHAMENTO DE MANUTENÇÃO MENSAL (REV01)

Nº LOTE	1.12		MÊS DA VISTORIA	
Nº DO DOCUMENTO	Nº 0334.02.01.PES.0037.R09		INÍCIO	Junho/22
LOTE DE CONFERÊNCIA (ha)	1,51	Nº DE MANUTENÇÃO	TÉRMINO	Junho/22
TERRA		COROAMENTO AO REDOR DAS COVAS		MANUTENÇÃO DOS ACEIROS
<input type="checkbox"/> ÚMIDA   <input type="checkbox"/> SECA   <input checked="" type="checkbox"/> PONTO DE ATENÇÃO		<input checked="" type="checkbox"/> CONFORME   <input type="checkbox"/> NÃO CONFORME   <input type="checkbox"/> PONTO DE ATENÇÃO		<input checked="" type="checkbox"/> CONFORME   <input type="checkbox"/> NÃO CONFORME   <input type="checkbox"/> ATENÇÃO   <input type="checkbox"/> NÃO APLICÁVEL
LIMPEZA DO TERRENO (LINHA E ENTRELINHA)		CONTROLE SELETIVO DE GRAMINEIAS E ESPÉCIES INVASORAS.		ANÁLISE CRÍTICA DO LOTE (quanto ao desenvolvimento das mudas)
<input type="checkbox"/> CONFORME   <input type="checkbox"/> NÃO CONFORME   <input checked="" type="checkbox"/> PONTO DE ATENÇÃO		<input type="checkbox"/> CONFORME   <input type="checkbox"/> NÃO CONFORME   <input checked="" type="checkbox"/> PONTO DE ATENÇÃO		<input type="checkbox"/> BOM   <input checked="" type="checkbox"/> SATISFATORIO   <input type="checkbox"/> RUIM
MULCHING		DEMARCAÇÃO FÍSICA DA ÁREA E ISOLAMENTO		REPOSIÇÃO DE MUDAS (REPLANTIO)
<input type="checkbox"/> IMPLANTADO   <input checked="" type="checkbox"/> NÃO IMPLANTADO		<input checked="" type="checkbox"/> CONFORME   <input type="checkbox"/> NÃO CONFORME   <input type="checkbox"/> PONTO DE ATENÇÃO		<input checked="" type="checkbox"/> CONFORME   <input type="checkbox"/> NÃO CONFORME   <input type="checkbox"/> PONTO DE ATENÇÃO
CONTROLE DE FORMIGA CORTADEIRA		ADUBAÇÃO DE COBERTURA		
<input checked="" type="checkbox"/> CONFORME   <input type="checkbox"/> NÃO CONFORME   <input type="checkbox"/> PONTO DE ATENÇÃO		<input type="checkbox"/> CONFORME   <input type="checkbox"/> NÃO CONFORME   <input checked="" type="checkbox"/> NÃO APLICÁVEL		
QUANTIDADE DE MUDAS				
TOTAL CONFERIDO	<input checked="" type="checkbox"/> 48	MUDAS - MENOR QUE 30CM	<input type="checkbox"/> 0	<input type="checkbox"/> 0 %
		MUDAS MORTAS	<input type="checkbox"/> 0	<input type="checkbox"/> 0 %
OBSERVAÇÃO:				
<p>*ATENÇÃO: ATENTAR-SE QUANTO AO DÉFICIT HÍDRICO E CUIDADOS FITOSSANITÁRIOS NAS MUDAS DE REPLANTIO.</p> <p>*ATENÇÃO: ATENTAR QUANTO AS ESPÉCIES A SEREM PLANTADAS DURANTE O REPLANTIO (DAR PRIORIDADE ÀS ESPÉCIES SECUNDÁRIAS).</p> <p>*REALIZAR A APLICAÇÃO DE HERBICIDA PARA OTIMIZAR AS PRÓXIMAS MANUTENÇÕES.</p> <p>*AVALIAR POSSIBILIDADE DE ENTREGA DO LOTE.</p>				
ASSINATURA - TÉCNICO/SUPERVISOR		ASSINATURA - COORD. AMBIENTAL		DATA DA VISTORIA
				30/06/2022
				MANUTENÇÃO
				<input checked="" type="checkbox"/> CONFORME   <input type="checkbox"/> NÃO CONFORME



## FICHA DE VERIFICAÇÃO DE PLANTIO DE MUDAS FLORESTAIS NATIVAS

Responsável pelo Serviço

Consórcio BDP - OAS Cetenco

Documento de Referência

Prog. Revegetação e Enriquecimento Florestal

Projeto de Referência

0334-02-AS-CEP-4000-R0

Página

1/1

Data

12/05/2020

Numeração

BDP-FR-AS-0073-R00

Data do Registro

28/06/2022

Local do Serviço

### LISTA DE VERIFICAÇÃO

Local do Serviço	Demarcações topográficas	C ( x ) NC ( ) PA ( ) NA ( )	Plantio das mudas	C ( x ) NC ( ) PA ( ) NA ( )
Lote 1	Realização de análises físico-químicas do solo	C ( x ) NC ( ) PA ( ) NA ( )	Espaçamento médio	C ( x ) NC ( ) PA ( ) NA ( )
	Correção do solo	C ( ) NC ( ) PA ( ) NA ( x )	Combate às formigas	C ( x ) NC ( ) PA ( ) NA ( )
Sublote	Rocada mecânica e/ou gradagem	C ( x ) NC ( ) PA ( ) NA ( )	Mudas < 30cm	C ( x ) NC ( ) PA ( ) NA ( )
	Coveamento	C ( x ) NC ( ) PA ( ) NA ( )	Mudas Mortas	C ( x ) NC ( ) PA ( ) NA ( )
Execução de Serviço	Coroamento	C ( x ) NC ( ) PA ( ) NA ( )	Adução de cobertura	C ( x ) NC ( ) PA ( ) NA ( )
	7/12 Implantação de aceiros	C ( x ) NC ( ) PA ( ) NA ( )	Placa de identificação	C ( ) NC ( ) PA ( x ) NA ( )

Nota:

C: Conforme / NC: Não Conforme /  
PA: Ponto de Atenção / NA: Não Aplicável

### OBSERVAÇÕES

- O Consórcio BDP realizou no mês de Junho/2022, a manutenção das áreas trabalhadas e plantadas em meses anteriores. Estivemos executando a atividade de controle de formigas cortadeiras através de aplicação de iscas fornecidas.
- Segue em anexo os registros fotográficos.

Responsáveis	Téc. Responsável	Responsável	Fiscalização - DAEE
--------------	------------------	-------------	---------------------

Visto

*Francisco Junior Soares*








Nome

Lande Junior Soares

Emerson Souza

Fiscalização - DAEE

Hugo Mendes

	REGISTRO FOTOGRÁFICO		Página	1/1
			Data	16/08/2019
			Numeração	BDP-FR-AS-0073-
DADOS				
Nome do Registro:			Prog. Revegetação e Enriquecimento Florestal - Lote 1.12	
Local / Obra:		Barragem Duas Pontes	Data do Registro: 28/06/2022	
Resp. Registro:		Lande Junior Soares	Destinação do Registro: Consórcio Supereng - DAEE	
Descrição:			Vistoria de monitoramento no plantio do sublote em referência	
REGISTRO FOTOGRÁFICO				
				
Foto 01	Controle de formiga cortadeira na área em referência (registro fotográfico 28/06/2022).		Foto 02	Espécie em desenvolvimento (registro fotográfico 28/06/2022).
				
Foto 03	Espécie em desenvolvimento (registro fotográfico 28/06/2022).		Foto 04	Espécie em desenvolvimento (registro fotográfico 28/06/2022).
				
Foto 05			Foto 06	

*Lande Junior Soares*

Visto Responsável pelo Registro



BARRAGENS  
PEDREIRA X

DUAS PONTES



FICHA DE ACOMPANHAMENTO DE MANUTENÇÃO MENSAL (REV01)

Realizado manutenção no lote  
 SIM  
 NÃO

TÍTULO		MÊS DA VISTORIA	
Nº LOTE	1.13	INÍCIO	TÉRMINO
Nº DO DOCUMENTO	Nº 0334.02.01.PES.0037.R09	Junho/22	Junho/22
LOTE DE CONFERÊNCIA (ha)	0,86	Nº DE MANUTENÇÃO	17/12
TERRA		COROAMENTO AO REDOR DAS COVAS	
[ ] ÚMIDA   [ ] SECA   [ x ] PONTO DE ATENÇÃO		[ x ] CONFORME   [ ] NÃO CONFORME   [ ] PONTO DE ATENÇÃO	
LIMPEZA DO TERRENO (LINHA E ENTRELINHA)		CONTROLE SELETIVO DE GRAMÍNEAS E ESPÉCIES INVASORAS	
[ ] CONFORME   [ ] NÃO CONFORME   [ x ] PONTO DE ATENÇÃO		[ x ] CONFORME   [ ] NÃO CONFORME   [ ] PONTO DE ATENÇÃO	
MULCHING		DEMARCAÇÃO FÍSICA DA ÁREA E ISOLAMENTO	
[ x ] IMPLANTADO   [ x ] NÃO IMPLANTADO		[ x ] CONFORME   [ ] NÃO CONFORME   [ ] PONTO DE ATENÇÃO	
CONTROLE DE FORMIGA CORTADEIRA		ADUBAÇÃO DE COBERTURA	
[ x ] CONFORME   [ ] NÃO CONFORME   [ ] PONTO DE ATENÇÃO		[ ] CONFORME   [ ] NÃO CONFORME   [ x ] NÃO APLICÁVEL	
QUANTIDADE DE MUDAS			
TOTAL CONFERIDO [ 48 ]	MUDAS - MENOR QUE 30CM [ 0 ]	[ 0 ] %	MUDAS MORTAS [ 0 ] [ 0 ] %
OBSERVAÇÃO: * ATENTAR-SE QUANTO AO DÉFICIT HÍDRICO E CUIDADOS FITOSSAÍTIARIOS NAS MUDAS DE REPLANTIO. * ATENTAR QUANTO AS ESPÉCIES A SEREM PLANTADAS DURANTE REPLANTIO ( DAR PREFERENCIA A ESPÉCIES SECUNDÁRIAS). * REALIZAR A APLICAÇÃO DE HERBICIDA PARA OTIMIZAR AS PRÓXIMAS MANUTENÇÕES. * AVALIAR POSSIBILIDADE DE ENTREGA DO LOTE.			
ASSINATURA - TÉCNICO/SUPERVISOR		ASSINATURA - COORD. AMBIENTAL	
 Márcio Juba		 Hugo Mendes Coordenador de Supervisão Eng. Ambiental	
DATA DA VISTORIA		MANUTENÇÃO	
30/06/2022		[ x ] CONFORME   [ ] NÃO CONFORME	





FICHA DE VERIFICAÇÃO DE PLANTIO DE MUDAS FLORESTAIS NATIVAS

Responsável pelo Serviço

Consórcio BDP - OAS Cetenco

Documento de Referência

Prog. Revegetação e Enriquecimento Florestal

Projeto de Referência

0334-02-AS-CEP-4000-RD








Página	1/1
Data	12/05/2020
Numeração	BDP-FR-AS-0073-R00
Data do Registro	28/06/2022

Local do Serviço	LISTA DE VERIFICAÇÃO				
Lote 1	Demarcações topográficas	C ( X ) NC ( ) PA ( ) NA ( )	Plantio das mudas	C ( X ) NC ( ) PA ( ) NA ( )	
	Realização de análises físico-químicas do solo	C ( X ) NC ( ) PA ( ) NA ( )	Espaçamento médio	C ( X ) NC ( ) PA ( ) NA ( )	
Sublote	Correção do solo	C ( ) NC ( ) PA ( ) NA ( X )	Combate às formigas	C ( X ) NC ( ) PA ( ) NA ( )	
	Rocada mecânica e/ou gradagem	C ( X ) NC ( ) PA ( ) NA ( )	Mudas < 30cm	C ( X ) NC ( ) PA ( ) NA ( )	
1.13	Covamentamento	C ( X ) NC ( ) PA ( ) NA ( )	Mudas Mortas	C ( X ) NC ( ) PA ( ) NA ( )	
	Coronamento	C ( X ) NC ( ) PA ( ) NA ( )	Adução de cobertura	C ( X ) NC ( ) PA ( ) NA ( )	
Execução de Serviço	17/12	Implantação de aceiros	C ( X ) NC ( ) PA ( ) NA ( )	Placa de identificação	C ( ) NC ( ) PA ( X ) NA ( )

OBSERVAÇÕES

- O Consórcio BDP realizou no mês de Junho/2022, a manutenção das áreas trabalhadas e plantadas em meses anteriores. Todos os procedimentos exigidos foram realizados, tais como: controle de formigas cortadeiras através de aplicação de iscas fornecidas e a manutenção do aceiro na área em referência.
- Segue em anexo os registros fotográficos.

Responsáveis	Téc. Responsável	Responsável	Fiscalização - DAEF
Visto	<i>Isabela Junior Soares</i>	<i>[Assinatura]</i>	
Nome	Lande Junior Soares	Emerson Souza	Hugo Mendes

	REGISTRO FOTOGRÁFICO		Página	1/1
			Data	16/08/2019
			Numeração	BDP-FR-AS-0073-R00
<b>DADOS</b>				
Nome do Registro:			Prog. Revegetação e Enriquecimento Florestal - Lote 1.13	
Local / Obra:		Barragem Duas Pontes	Data do Registro: 28/06/2022	
Resp. Registro:		Lande Junior Soares	Destinação do Registro: Consórcio Supereng - DAEE	
Descrição:			Vistoria de monitoramento no plantio do sublote em referência	
<b>REGISTRO FOTOGRÁFICO</b>				
				
Foto 01	Controle de formiga cortadeira na área em referência (registro fotográfico 28/06/2022).		Foto 02	Manutenção de aceiro no entorno da área de plantio (registro fotográfico 29/06/2022).
				
Foto 03	Espécie em desenvolvimento (registro fotográfico 28/06/2022).		Foto 04	Espécie em desenvolvimento (registro fotográfico 28/06/2022).
				
Foto 05			Foto 06	

*Lande Junior Soares*

Visto Responsável pelo Registro



BARRAGENS

PEDREIRA

X

DUAS PONTES



FICHA DE ACOMPANHAMENTO DE MANUTENÇÃO MENSAL (REV01)

Realizado manutenção no lote

 SIM  
 NÃO

TÍTULO		MÊS DA VISTORIA	
Nº LOTE	Nº DO DOCUMENTO	INÍCIO	TÉRMINO
1.14	Nº 0334.02.OL.PES.0037.R09	Junho/22	Junho/22
LOTE DE CONFERÊNCIA (ha)	1,21	Nº DE MANUTENÇÃO	17/12
TERRA		MANUTENÇÃO DOS ACEIROS	
<input type="checkbox"/> ÚMIDA   <input type="checkbox"/> SECA   <input checked="" type="checkbox"/> PONTO DE ATENÇÃO	<input checked="" type="checkbox"/> CONFORME   <input type="checkbox"/> NÃO CONFORME   <input type="checkbox"/> PONTO DE ATENÇÃO	<input checked="" type="checkbox"/> CONFORME   <input type="checkbox"/> NÃO CONFORME   <input type="checkbox"/> ATENÇÃO   <input type="checkbox"/> NÃO APLICÁVEL	<input checked="" type="checkbox"/> CONFORME   <input type="checkbox"/> NÃO CONFORME   <input type="checkbox"/> ATENÇÃO   <input type="checkbox"/> NÃO APLICÁVEL
LIMPEZA DO TERRENO (LINHA E ENTRELINHA)		ANÁLISE CRÍTICA DO LOTE (quanto ao desenvolvimento das mudas)	
<input type="checkbox"/> CONFORME   <input type="checkbox"/> NÃO CONFORME   <input checked="" type="checkbox"/> PONTO DE ATENÇÃO	<input type="checkbox"/> CONFORME   <input type="checkbox"/> NÃO CONFORME   <input checked="" type="checkbox"/> PONTO DE ATENÇÃO	<input type="checkbox"/> BOM   <input checked="" type="checkbox"/> SATISFATORIO   <input type="checkbox"/> RUIM	<input type="checkbox"/> BOM   <input checked="" type="checkbox"/> SATISFATORIO   <input type="checkbox"/> RUIM
MULCHING		REPOSIÇÃO DE MUDAS (REPLANTIO)	
<input type="checkbox"/> IMPLANTADO   <input checked="" type="checkbox"/> NÃO IMPLANTADO	<input checked="" type="checkbox"/> CONFORME   <input type="checkbox"/> NÃO CONFORME   <input type="checkbox"/> PONTO DE ATENÇÃO	<input checked="" type="checkbox"/> CONFORME   <input type="checkbox"/> NÃO CONFORME   <input type="checkbox"/> PONTO DE ATENÇÃO	<input checked="" type="checkbox"/> CONFORME   <input type="checkbox"/> NÃO CONFORME   <input type="checkbox"/> PONTO DE ATENÇÃO
CONTROLE DE FORMIGA CORTADEIRA		ADUBAÇÃO DE COBERTURA	
<input checked="" type="checkbox"/> CONFORME   <input type="checkbox"/> NÃO CONFORME   <input type="checkbox"/> PONTO DE ATENÇÃO	<input type="checkbox"/> CONFORME   <input type="checkbox"/> NÃO CONFORME   <input type="checkbox"/> NÃO APLICÁVEL	<input checked="" type="checkbox"/> CONFORME   <input type="checkbox"/> NÃO CONFORME   <input type="checkbox"/> PONTO DE ATENÇÃO	<input checked="" type="checkbox"/> CONFORME   <input type="checkbox"/> NÃO CONFORME   <input type="checkbox"/> PONTO DE ATENÇÃO
QUANTIDADE DE MUDAS			
TOTAL CONFERIDO	[ 48 ]	MUDAS - MENOR QUE 30CM	[ 0 ]
			[ 0 ] %
		MUDAS MORTAS	[ 0 ]
			[ 0 ] %
OBSERVAÇÃO:			
<p>* ATENTAR-SE QUANTO AO DÉFICIT HÍDRICO E CUIDADOS FITOSSANITÁRIOS NAS MUDAS DE REPLANTIO.</p> <p>* ATENTAR QUANTO AS ESPÉCIES A SEREM PLANTADAS DURANTE REPLANTIO ( DAR PREFERÊNCIA A ESPÉCIES SECUNDÁRIAS).</p> <p>* REALIZAR A APLICAÇÃO DE HERBICIDA PARA OTIMIZAR AS PRÓXIMAS MANUTENÇÕES.</p> <p>* AVALIAR POSSIBILIDADE DE ENTREGA DO LOTE.</p>			
ASSINATURA - TÉCNICO/SUPERVISOR		ASSINATURA - COORD. AMBIENTAL	
		DATA DA VISTORIA	30/06/2022
		MANUTENÇÃO	<input checked="" type="checkbox"/> CONFORME   <input type="checkbox"/> NÃO CONFORME



### FICHA DE VERIFICAÇÃO DE PLANTIO DE MUDAS FLORESTAIS NATIVAS

Responsável pelo Serviço

Consórcio BDP - OAS Celenco

Documento de Referência

Prog. Revegetação e Enriquecimento Florestal

Projeto de Referência

0334-02-AS-CEP-4000-R0

Página

1/1

Data

12/05/2020

Numeração

BDP-FR-AS-0073-R00

Data do Registro

28/06/2022

#### Local do Serviço

#### LISTA DE VERIFICAÇÃO






Lote 1	Demarcações topográficas	C ( X ) NC ( ) PA ( ) NA ( )	Plantio das mudas	C ( X ) NC ( ) PA ( ) NA ( )	
	Realização de análises físico-químicas do solo	C ( X ) NC ( ) PA ( ) NA ( )	Espaçamento médio	C ( X ) NC ( ) PA ( ) NA ( )	
Sublote	Correção do solo	C ( ) NC ( ) PA ( ) NA ( X )	Combate às formigas	C ( X ) NC ( ) PA ( ) NA ( )	
	Rogada mecânica e/ou gradagem	C ( X ) NC ( ) PA ( ) NA ( )	Mudas < 30cm	C ( X ) NC ( ) PA ( ) NA ( )	
1.14	Coveamento	C ( X ) NC ( ) PA ( ) NA ( )	Mudas Mortas	C ( X ) NC ( ) PA ( ) NA ( )	
	Coroamento	C ( X ) NC ( ) PA ( ) NA ( )	Adução de cobertura	C ( X ) NC ( ) PA ( ) NA ( )	
Execução de Serviço	17/12	Implantação de aceiros	C ( X ) NC ( ) PA ( ) NA ( )	Placa de identificação	C ( ) NC ( ) PA ( X ) NA ( )

Nota:  
C: Conforme / NC: Não Conforme /  
PA: Ponto de Atenção / NA: Não Aplicável

#### OBSERVAÇÕES

- O Consórcio BDP realizou no mês de Junho/2022, a manutenção das áreas trabalhadas e plantadas em meses anteriores. Todos os procedimentos exigidos foram realizados, tais como: controle de formigas cortadeiras através de aplicação de iscas fornecidas e a manutenção do aceiro na área em referência.
- Segue em anexo os registros fotográficos.

Responsáveis	Téc. Responsável	Responsável	Fiscalização - DAEE
Visto	<i>Fernanda Junior Soares</i>		
Nome	Lande Junior Soares	Emerson Souza	Hugo Mendes

	REGISTRO FOTOGRÁFICO		Página	1/1
			Data	16/08/2019
			Numeração	BDP-FR-AS-0073-R00
DADOS				
Nome do Registro:			Prog. Revegetação e Enriquecimento Florestal - Lote 1.14	
Local / Obra:		Barragem Duas Pontes	Data do Registro:	
			28/06/2022	
Resp. Registro:		Lande Junior Soares	Destinação do Registro:	
			Consórcio Supereng - DAEE	
Descrição:			Vistoria de monitoramento no plantio do sublote em referência	
REGISTRO FOTOGRÁFICO				
				
Foto 01	Manutenção de aceiro no entorno da área de plantio (registro fotográfico 29/06/2022).		Foto 02	Controle de formiga cortadeira na área em referência (registro fotográfico 28/06/2022).
				
Foto 03	Espécie em desenvolvimento (registro fotográfico 28/06/2022).		Foto 04	Espécie em desenvolvimento (registro fotográfico 28/06/2022).
Foto 05			Foto 06	

*Lande Junior Soares*

Visto Responsável pelo Registro



DAEF

BARRAGENS

PEDREIRA

X

DUAS PONTES

Realizado manutenção no lote

( X ) SIM  
( ) NÃO

Consórcio SUPERENS  
Barragens

FICHA DE ACOMPANHAMENTO DE MANUTENÇÃO MENSAL (REV01)

TÍTULO		Nº DO LOTE		MÊS DA VISTORIA	
		1.15			

Nº DO DOCUMENTO	Nº 0334.02.01.PES.0037.R09	INÍCIO	Junho/2022	TÉRMINO	Junho/2022
LOTE DE CONFERÊNCIA (ha)	0,99	Nº DE MANUTENÇÃO			18/12

TERRA		COROAMENTO AO REDOR DAS COVAS		MANUTENÇÃO DOS ACEIROS	
[ ] ÚMIDA   [ ] SECA   [ X ] PONTO DE ATENÇÃO		[ X ] CONFORME   [ ] NÃO CONFORME   [ ] PONTO DE ATENÇÃO		[ X ] CONFORME   [ ] NÃO CONFORME   [ ] ATENÇÃO   [ ] NÃO APLICÁVEL	

LIMPEZA DO TERRENO (LINHA E ENTRELINHA)		CONTROLE SELETIVO DE GRAMÍNEAS E ESPÉCIES INVASORAS		ANÁLISE CRÍTICA DO LOTE (quanto ao desenvolvimento das mudas)	
[ ] CONFORME   [ ] NÃO CONFORME   [ X ] PONTO DE ATENÇÃO		[ ] CONFORME   [ ] NÃO CONFORME   [ X ] PONTO DE ATENÇÃO		[ ] BOM   [ X ] SATISFATORIO   [ ] RUIM	

MULCHING		DEMARCAÇÃO FÍSICA DA ÁREA E ISOLAMENTO		REPOSIÇÃO DE MUDAS (REPLANTIO)	
[ ] IMPLANTADO   [ X ] NÃO IMPLANTADO		[ X ] CONFORME   [ ] NÃO CONFORME   [ ] PONTO DE ATENÇÃO		[ X ] CONFORME   [ ] NÃO CONFORME   [ ] PONTO DE ATENÇÃO	

CONTROLE DE FORMIGA CORIADEIRA		ADUBAÇÃO DE COBERTURA			
[ X ] CONFORME   [ ] NÃO CONFORME   [ ] PONTO DE ATENÇÃO		[ ] CONFORME   [ ] NÃO CONFORME   [ X ] NÃO APLICÁVEL			

QUANTIDADE DE MUDAS							
TOTAL CONFERIDO	[ 48 ]	MUDAS - MENOR QUE 30CM	[ 0 ]	[ 0 ] %	MUDAS MORTAS	[ 0 ]	[ 0 ] %

OBSERVAÇÃO:		<p>* ATENTAR-SE QUANTO AO DÉFICIT HÍDRICO E CUIDADOS FITOSSAURIOS NAS MUDAS DE REPLANTIO.          * ATENTAR QUANTO AS ESPÉCIES A SEREM PLANTADAS DURANTE REPLANTIO ( DAR PREFERENCIA À ESPÉCIES SECUNDÁRIAS).          * REALIZAR A APLICAÇÃO DE HERBICIDA PARA OTIMIZAR AS PRÓXIMAS MANUTENÇÕES.          * AVALIAR POSSIBILIDADE DE ENTREGA DO LOTE.</p>					
-------------	--	---	--	--	--	--	--

ASSINATURA - TÉCNICO/SUPERVISOR		ASSINATURA - COORD. AMBIENTAL		DATA DA VISTORIA		MANUTENÇÃO	
				30/06/2022		[ X ] CONFORME   [ ] NÃO CONFORME	



## FICHA DE VERIFICAÇÃO DE PLANTIO DE MUDAS FLORESTAIS NATIVAS

Página	1/1
Data	12/05/2020
Numeração	BDP-FR-AS-0073-R00

Responsável pelo Serviço

Consórcio BDP - OAS Catenco

Data do Registro

Documento de Referência

Prog. Revegetação e Enriquecimento Florestal

Projeto de Referência

0334-02-AS-CEP-4000-R0



Local do Serviço		LISTA DE VERIFICAÇÃO								
Lote 1	Demarcações topográficas	C ( x )	NC ( )	PA ( )	NA ( )	Plantio das mudas	C ( x )	NC ( )	PA ( )	NA ( )
	Realização de análises físico-químicas do solo	C ( x )	NC ( )	PA ( )	NA ( )	Espaçamento médio	C ( x )	NC ( )	PA ( )	NA ( )
Sublote	Correção do solo	C ( )	NC ( )	PA ( )	NA ( x )	Combate às formigas	C ( x )	NC ( )	PA ( )	NA ( )
	Royada mecânica e/ou gradagem	C ( x )	NC ( )	PA ( )	NA ( )	Mudas < 30cm	C ( x )	NC ( )	PA ( )	NA ( )
1.15	Coveamento	C ( x )	NC ( )	PA ( )	NA ( )	Mudas Mortas	C ( x )	NC ( )	PA ( )	NA ( )
	Corcamento	C ( x )	NC ( )	PA ( )	NA ( )	Adubação de cobertura	C ( x )	NC ( )	PA ( )	NA ( )
Execução de Serviço	Implantação de aceiros	C ( x )	NC ( )	PA ( )	NA ( )	Placa de identificação	C ( )	NC ( )	PA ( x )	NA ( )
	18/12									






**Nota:**

C: Conforme / NC: Não Conforme /  
PA: Ponto de Atenção / NA: Não Aplicável

### OBSERVAÇÕES

- O Consórcio BDP realizou no mês de Junho/2022, a manutenção das áreas trabalhadas e plantadas em meses anteriores. Todos os procedimentos exigidos foram realizados, tais como: controle de formigas cortadeiras através de aplicação de iscas formicidas e a manutenção do aceiro na área em referência.
- Segue em anexo os registros fotográficos.

Responsáveis	Téc. Responsável	Responsável	Fiscalização - DAEE
Visto			
Nome	Lande Junior Soares	Emerson Souza	Hugo Mendes

	REGISTRO FOTOGRÁFICO		Página	1/1
			Data	16/08/2019
			Numeração	BDP-FR-AS-0073-R00
<b>DADOS</b>				
Nome do Registro:			Prog. Revegetação e Enriquecimento Florestal - Lote 1.15	
Local / Obra:		Barragem Duas Pontes	Data do Registro: 28/06/2022	
Resp. Registro:		Lande Junior Soares	Destinação do Registro: Consórcio Supereng - DAEE	
Descrição:			Vistoria de monitoramento no plantio do sublote em referência	
<b>REGISTRO FOTOGRÁFICO</b>				
				
Foto 01	Manutenção de aceiro no entorno da área de plantio (registro fotográfico 29/06/2022).		Foto 02	Espécie em desenvolvimento (registro fotográfico 28/06/2022).
				
Foto 03	Visão geral da área de plantio (registro fotográfico 28/06/2022).		Foto 04	Controle de formiga cortadeira na área em referência (registro fotográfico 28/06/2022).
Foto 05			Foto 06	

*Lande Junior Soares*

Visto Responsável pelo Registro





BARRAGENS

PEDREIRA

X

DUAS PONTES



FICHA DE ACOMPANHAMENTO DE MANUTENÇÃO MENSAL (REV01)

Realizado manutenção no lote

 SIM  
 NÃO

TÍTULO		MÊS DA VISTORIA	
Nº LOTE	1.16	INÍCIO	TÉRMINO
Nº DO DOCUMENTO	Nº 0334.02.01.PES.0037.R09	Junho/2022	Junho/2022
LOTE DE CONFERÊNCIA (ha)	0,76	Nº DE MANUTENÇÃO	8/12
TERRA		CORONAMENTO AO REDOR DAS COVAS	
<input type="checkbox"/> ÚMIDA   <input type="checkbox"/> SECA   <input checked="" type="checkbox"/> PONTO DE ATENÇÃO		<input checked="" type="checkbox"/> CONFORME   <input type="checkbox"/> NÃO CONFORME   <input type="checkbox"/> PONTO DE ATENÇÃO	<input checked="" type="checkbox"/> CONFORME   <input type="checkbox"/> NÃO CONFORME   <input type="checkbox"/> ATENÇÃO   <input type="checkbox"/> NÃO APLICÁVEL
LIMPEZA DO TERRENO (LINHA E ENTRELINHA)		CONTROLE SELETIVO DE GRAMÍNEAS E ESPÉCIES INVASORAS	
<input type="checkbox"/> CONFORME   <input type="checkbox"/> NÃO CONFORME   <input checked="" type="checkbox"/> PONTO DE ATENÇÃO		<input type="checkbox"/> CONFORME   <input type="checkbox"/> NÃO CONFORME   <input checked="" type="checkbox"/> PONTO DE ATENÇÃO	ANÁLISE CRÍTICA DO LOTE (quanto ao desenvolvimento das mudas)
MULCHING		DEMARCAÇÃO FÍSICA DA ÁREA E ISOLAMENTO	
<input type="checkbox"/> IMPLANTADO   <input checked="" type="checkbox"/> NÃO IMPLANTADO		<input checked="" type="checkbox"/> CONFORME   <input type="checkbox"/> NÃO CONFORME   <input type="checkbox"/> PONTO DE ATENÇÃO	<input type="checkbox"/> BOM   <input checked="" type="checkbox"/> SATISFATORIO   <input type="checkbox"/> RUIM
CONTROLE DE FORMIGA CORTADEIRA		ADUBAÇÃO DE COBERTURA	
<input checked="" type="checkbox"/> CONFORME   <input type="checkbox"/> NÃO CONFORME   <input type="checkbox"/> PONTO DE ATENÇÃO		<input type="checkbox"/> CONFORME   <input type="checkbox"/> NÃO CONFORME   <input checked="" type="checkbox"/> NÃO APLICÁVEL	<input checked="" type="checkbox"/> CONFORME   <input type="checkbox"/> NÃO CONFORME   <input type="checkbox"/> PONTO DE ATENÇÃO
QUANTIDADE DE MUDAS			
TOTAL CONFERIDO	[ 48 ]	MUDAS - MENOR QUE 30CM	[ 0 ]
			[ 0 ] %
		MUDAS MORTAS	[ 0 ]
			[ 0 ] %
OBSERVAÇÃO: *ATENÇÃO QUANTO AO DÉFICIT HÍDRICO E CUIDADOS FITOSSANITÁRIOS NAS MUDAS DE REPLANTIO. *ATENÇÃO QUANTO AS ESPÉCIES A SEREM PLANTADAS DURANTE REPLANTIO ( DAR PREFERÊNCIA A ESPÉCIES SECUNDÁRIAS). *REALIZAR A APLICAÇÃO DE HERBICIDA PARA OTIMIZAR AS PRÓXIMAS MANUTENÇÕES. *AVALIAR POSSIBILIDADE DE ENTREGA DO LOTE.			
ASSINATURA - TÉCNICO/SUPERVISOR		ASSINATURA - COORD. AMBIENTAL	
		DATA DA VISTORIA	30/06/2022
		MANUTENÇÃO	<input checked="" type="checkbox"/> CONFORME   <input type="checkbox"/> NÃO CONFORME



## FICHA DE VERIFICAÇÃO DE PLANTIO DE MUDAS FLORESTAIS NATIVAS

Responsável pelo Serviço

Consórcio BDP - OAS Ceterneo

Documento de Referência

Prog: Revegetação e Enriquecimento Florestal

Projeto de Referência

0334-02-AS-CEP-4000-R0

Página	1/1
Data	12/05/2020
Numeração	BDP-FR-AS-0073-R00
Data do Registro	28/06/2022

Local do Serviço

### LISTA DE VERIFICAÇÃO

Local do Serviço	Demarcações topográficas	C ( X ) NC ( ) PA ( ) NA ( )			Plantio das mudas	C ( X ) NC ( ) PA ( ) NA ( )							
		Realização de análises físico-químicas do solo	Correção do solo	Roca mecânica e/ou gradagem		Coveramento	Coroamento	Implantação de aceiros	Combate às formigas	Mudas < 30cm	Mudas Mortas	Adubação de cobertura	Placa de identificação
Lote 1	Sublote	C ( X ) NC ( ) PA ( ) NA ( )	C ( ) NC ( ) PA ( ) NA ( X )	C ( X ) NC ( ) PA ( ) NA ( )	Espaçamento médio	C ( X ) NC ( ) PA ( ) NA ( )	C ( X ) NC ( ) PA ( ) NA ( )	C ( X ) NC ( ) PA ( ) NA ( )	C ( X ) NC ( ) PA ( ) NA ( )	C ( X ) NC ( ) PA ( ) NA ( )	C ( X ) NC ( ) PA ( ) NA ( )	C ( X ) NC ( ) PA ( ) NA ( )	C ( ) NC ( ) PA ( X ) NA ( )
1.16	Execução de Serviço	C ( X ) NC ( ) PA ( ) NA ( )	C ( X ) NC ( ) PA ( ) NA ( )	C ( X ) NC ( ) PA ( ) NA ( )	Espaçamento médio	C ( X ) NC ( ) PA ( ) NA ( )	C ( X ) NC ( ) PA ( ) NA ( )	C ( X ) NC ( ) PA ( ) NA ( )	C ( X ) NC ( ) PA ( ) NA ( )	C ( X ) NC ( ) PA ( ) NA ( )	C ( X ) NC ( ) PA ( ) NA ( )	C ( X ) NC ( ) PA ( ) NA ( )	C ( ) NC ( ) PA ( X ) NA ( )
8/12	Execução de Serviço	C ( X ) NC ( ) PA ( ) NA ( )	C ( X ) NC ( ) PA ( ) NA ( )	C ( X ) NC ( ) PA ( ) NA ( )	Espaçamento médio	C ( X ) NC ( ) PA ( ) NA ( )	C ( X ) NC ( ) PA ( ) NA ( )	C ( X ) NC ( ) PA ( ) NA ( )	C ( X ) NC ( ) PA ( ) NA ( )	C ( X ) NC ( ) PA ( ) NA ( )	C ( X ) NC ( ) PA ( ) NA ( )	C ( X ) NC ( ) PA ( ) NA ( )	C ( ) NC ( ) PA ( X ) NA ( )

**Nota:**

C: Conforme / NC: Não Conforme /  
PA: Ponto de Atenção / NA: Não Aplicável

### OBSERVAÇÕES

- O Consórcio BDP realizou no mês de Junho/2022, a manutenção das áreas trabalhadas e plantadas em meses anteriores. Todos os procedimentos exigidos foram realizados, tais como: controle de formigas cortadeiras através de aplicação de iscas formicidas e a manutenção do aceiro na área em referência.
- Segue em anexo os registros fotográficos.

Responsáveis	Téc. Responsável	Responsável	Fiscalização - DAEE
Visto	<i>Fernando Junior Soares</i>	<i>[Assinatura]</i>	
Nome	Lande Junior Soares	Emerson Souza	Hugo Mendes

	<b>REGISTRO FOTOGRÁFICO</b>	Página	1/1
		Data	16/08/2019
		Numeração	BDP-FR-AS-0073-R00
<b>DADOS</b>			
Nome do Registro:		Prog. Revegetação e Enriquecimento Florestal - Lote 1.16	
Local / Obra:	Barragem Duas Pontes	Data do Registro:	28/06/2022
Resp. Registro:	Lande Junior Soares	Destinação do Registro:	Consórcio Supereng - DAEE
Descrição:		Vistoria de monitoramento no plantio do sublote em referência	
<b>REGISTRO FOTOGRÁFICO</b>			
			
Foto 01	Manutenção de aceiro no entorno da área de plantio (registro fotográfico 29/06/2022).	Foto 02	Controle de formiga cortadeira na área em referência (registro fotográfico 28/06/2022).
			
Foto 03	Espécie em desenvolvimento (registro fotográfico 28/06/2022).	Foto 04	Espécie em desenvolvimento (registro fotográfico 28/06/2022).
Foto 05		Foto 06	

*Lande Junior Soares*

Visto Responsável pelo Registro





BARRAGENS  
PEDREIRA X

DUAS PONTES



FICHA DE ACOMPANHAMENTO DE MANUTENÇÃO MENSAL (REV01)

Realizado manutenção no lote  
(  ) SIM  
(  ) NÃO

TÍTULO		MÊS DA VISTORIA	
Nº LOTE	1.17	INÍCIO	TERMINO
Nº DO DOCUMENTO	Nº 0334.02.01.PES.0037.R09	Junho/2022	Junho/2022
LOTE DE CONFERÊNCIA (ha)	0.98	Nº DE MANUTENÇÃO	7/12
TERRA		CORONAMENTO AO REDOR DAS COVAS	
[ <input type="checkbox"/> ] ÚMIDA   [ <input type="checkbox"/> ] SECA   [ <input checked="" type="checkbox"/> ] PONTO DE ATENÇÃO		[ <input checked="" type="checkbox"/> ] CONFORME   [ <input type="checkbox"/> ] NÃO CONFORME   [ <input type="checkbox"/> ] PONTO DE ATENÇÃO	
LIMPEZA DO TERRENO (LINHA E ENTRELINHA)		CONTROLE SELETIVO DE GRAMÍNEAS E ESPÉCIES INVASORAS	
[ <input type="checkbox"/> ] CONFORME   [ <input type="checkbox"/> ] NÃO CONFORME   [ <input checked="" type="checkbox"/> ] PONTO DE ATENÇÃO		[ <input type="checkbox"/> ] CONFORME   [ <input type="checkbox"/> ] NÃO CONFORME   [ <input checked="" type="checkbox"/> ] PONTO DE ATENÇÃO	
MULCHING		DEMARCAÇÃO FÍSICA DA ÁREA E ISOLAMENTO	
[ <input type="checkbox"/> ] IMPLANTADO   [ <input checked="" type="checkbox"/> ] NÃO IMPLANTADO		[ <input checked="" type="checkbox"/> ] CONFORME   [ <input type="checkbox"/> ] NÃO CONFORME   [ <input type="checkbox"/> ] PONTO DE ATENÇÃO	
CONTROLE DE FORMIGA CORTADEIRA		ADUBAÇÃO DE COBERTURA	
[ <input checked="" type="checkbox"/> ] CONFORME   [ <input type="checkbox"/> ] NÃO CONFORME   [ <input type="checkbox"/> ] PONTO DE ATENÇÃO		[ <input type="checkbox"/> ] CONFORME   [ <input type="checkbox"/> ] NÃO CONFORME   [ <input checked="" type="checkbox"/> ] NÃO APLICÁVEL	
QUANTIDADE DE MUDAS			
TOTAL CONFERIDO	[ 48 ]	MUDAS - MENOR QUE 30CM	[ 0 ]
			[ 0 ] %
		MUDAS MORTAS	[ 0 ]
			[ 0 ] %
OBSERVAÇÃO:			
*ATENÇÃO QUANTO AO DÉFICIT HÍDRICO E CUIDADOS FITOSSANITÁRIOS NAS MUDAS DE REPLANTIO. *ATENÇÃO QUANTO AS ESPÉCIES A SEREM PLANTADAS DURANTE O REPLANTIO ( DAR PREFERÊNCIA A ESPÉCIES SECUNDÁRIAS). *REALIZAR A APLICAÇÃO DE HERBICIDA PARA OTIMIZAR AS PRÓXIMAS MANUTENÇÕES. *AVALIAR POSSIBILIDADE DE ENTREGA DO LOTE.			
ASSINATURA - TÉCNICO/SUPERVISOR		ASSINATURA - COORD. AMBIENTAL	
 Márcio Juba		 Hugo Mendes Coordenador Supervisor Eng. Ambiental	
		DATA DA VISTORIA	MANUTENÇÃO
		30/06/2022	[ <input checked="" type="checkbox"/> ] CONFORME   [ <input type="checkbox"/> ] NÃO CONFORME



FICHA DE VERIFICAÇÃO DE PLANTIO DE MUDAS FLORESTAIS NATIVAS

Página	1/1
Data	12/05/2020
Numeração	BDP-FR-AS-0073-R00

Responsável pelo Serviço

Data do Registro

Consórcio BDP - OAS Celencio

28/06/2022

Documento de Referência

Projeto de Referência

Prog. Revegetação e Enriquecimento Florestal

0334-02-AS-CEP-4000-R0

Local do Serviço

LISTA DE VERIFICAÇÃO

Lote 1	Demarcações topográficas	C ( X ) NC ( ) PA ( ) NA ( )	Plantio das mudas	C ( X ) NC ( ) PA ( ) NA ( )
	Realização de análises físico-químicas do solo	C ( X ) NC ( ) PA ( ) NA ( )	Espaçamento médio	C ( X ) NC ( ) PA ( ) NA ( )
Sublote	Correção do solo	C ( ) NC ( ) PA ( ) NA ( X )	Combate às formigas	C ( X ) NC ( ) PA ( ) NA ( )
	Rogada mecânica e/ou gradagem	C ( X ) NC ( ) PA ( ) NA ( )	Mudas < 30cm	C ( X ) NC ( ) PA ( ) NA ( )
1.17	Coveamento	C ( X ) NC ( ) PA ( ) NA ( )	Mudas Mortas	C ( X ) NC ( ) PA ( ) NA ( )
	Coroamento	C ( X ) NC ( ) PA ( ) NA ( )	Aducação de cobertura	C ( X ) NC ( ) PA ( ) NA ( )
7/12	Implantação de aceiros	C ( X ) NC ( ) PA ( ) NA ( )	Placa de identificação	C ( ) NC ( ) PA ( X ) NA ( )








Nota:

C: Conforme / NC: Não Conforme / PA: Ponto de Atenção / NA: Não Aplicável

OBSERVAÇÕES

- O Consórcio BDP realizou no mês de Junho/2022, a manutenção das áreas trabalhadas e plantadas em meses anteriores. Todos os procedimentos exigidos foram realizados, tais como: controle de formigas cortadeiras através de aplicação de iscas fornecidas e a manutenção do aceiro na área em referência.
- Segue em anexo os registros fotográficos.

Responsáveis	Téc. Responsável	Responsável	Fiscalização - DAEE
Visto	<i>Landê Junior Soares</i>	<i>[Assinatura]</i>	
Nome	Landê Junior Soares	Emerson Souza	Hugo Mendes

	<b>REGISTRO FOTOGRÁFICO</b>	Página	1/1
		Data	16/08/2019
		Numeração	BDP-FR-AS-0073-R00
<b>DADOS</b>			
Nome do Registro:		Prog. Revegetação e Enriquecimento Florestal - Lote 1.17	
Local / Obra:	Barragem Duas Pontes	Data do Registro:	28/06/2022
Resp. Registro:	Lande Junior Soares	Destinação do Registro:	Consórcio Supereng - DAEE
Descrição:		Vistoria de monitoramento no plantio do sublote em referência	
<b>REGISTRO FOTOGRÁFICO</b>			
			
Foto 01	Manutenção de aceiro no entorno da área de plantio (registro fotográfico 29/06/2022).	Foto 02	Controle de formiga cortadeira na área em referência (registro fotográfico 28/06/2022).
			
Foto 03	Espécie em desenvolvimento (registro fotográfico 28/06/2022).	Foto 04	Espécie em desenvolvimento (registro fotográfico 28/06/2022).
			
Foto 05		Foto 06	

*Lande Junior Soares*

Visto Responsável pelo Registro



BARRAGENS

DAE

DAE

DAE

DAE

DAE

DAE

DAE

DAE

DAE

DAE

FICHA DE ACOMPANHAMENTO DE MANUTENÇÃO MENSAL (REV01)

Realizado manutenção no lote

(x) SIM  
( ) NÃO



Nº LOTE	1.18	MÊS DA VISTORIA	
Nº DO DOCUMENTO	Nº 0334.02.01.PES.0037.R02	INÍCIO	Junho/2022
LOTE DE CONFERÊNCIA (ha)	1,26	Nº DE MANUTENÇÃO	
		TÉRMINO	Junho/2022

TERRA		COROAMENTO AO REDOR DAS COVAS		MANUTENÇÃO DOS ACEBROS	
<input type="checkbox"/> ÚMIDA   <input type="checkbox"/> SECA   <input checked="" type="checkbox"/> PONTO DE ATENÇÃO	<input checked="" type="checkbox"/> CONFORME   <input type="checkbox"/> NÃO CONFORME   <input type="checkbox"/> PONTO DE ATENÇÃO	<input checked="" type="checkbox"/> CONFORME   <input type="checkbox"/> NÃO CONFORME   <input type="checkbox"/> PONTO DE ATENÇÃO	<input checked="" type="checkbox"/> CONFORME   <input type="checkbox"/> NÃO CONFORME   <input type="checkbox"/> ATENÇÃO   <input type="checkbox"/> NÃO APLICÁVEL	<input checked="" type="checkbox"/> CONFORME   <input type="checkbox"/> NÃO CONFORME   <input type="checkbox"/> ATENÇÃO   <input type="checkbox"/> NÃO APLICÁVEL	<input checked="" type="checkbox"/> CONFORME   <input type="checkbox"/> NÃO CONFORME   <input type="checkbox"/> ATENÇÃO   <input type="checkbox"/> NÃO APLICÁVEL

LIMPEZA DO TERRENO (LINHA E ENTRELINHA)		CONTROLE SELETIVO DE GRAMÍNEAS E ESPÉCIES INVASORAS		ANÁLISE CRÍTICA DO LOTE (quanto ao desenvolvimento das mudas)	
<input type="checkbox"/> CONFORME   <input type="checkbox"/> NÃO CONFORME   <input type="checkbox"/> PONTO DE ATENÇÃO	<input type="checkbox"/> CONFORME   <input type="checkbox"/> NÃO CONFORME   <input type="checkbox"/> PONTO DE ATENÇÃO	<input type="checkbox"/> CONFORME   <input type="checkbox"/> NÃO CONFORME   <input type="checkbox"/> PONTO DE ATENÇÃO	<input type="checkbox"/> CONFORME   <input type="checkbox"/> NÃO CONFORME   <input type="checkbox"/> PONTO DE ATENÇÃO	<input type="checkbox"/> BOM   <input checked="" type="checkbox"/> SATISFATORIO   <input type="checkbox"/> RUIM	<input type="checkbox"/> BOM   <input checked="" type="checkbox"/> SATISFATORIO   <input type="checkbox"/> RUIM

MULCHING		DEMARCAÇÃO FÍSICA DA ÁREA E ISOLAMENTO		REPOSIÇÃO DE MUDAS (REPLANTIO)	
<input type="checkbox"/> IMPLANTADO   <input checked="" type="checkbox"/> NÃO IMPLANTADO	<input checked="" type="checkbox"/> CONFORME   <input type="checkbox"/> NÃO CONFORME   <input type="checkbox"/> PONTO DE ATENÇÃO	<input checked="" type="checkbox"/> CONFORME   <input type="checkbox"/> NÃO CONFORME   <input type="checkbox"/> PONTO DE ATENÇÃO	<input checked="" type="checkbox"/> CONFORME   <input type="checkbox"/> NÃO CONFORME   <input type="checkbox"/> PONTO DE ATENÇÃO	<input checked="" type="checkbox"/> CONFORME   <input type="checkbox"/> NÃO CONFORME   <input type="checkbox"/> PONTO DE ATENÇÃO	<input checked="" type="checkbox"/> CONFORME   <input type="checkbox"/> NÃO CONFORME   <input type="checkbox"/> PONTO DE ATENÇÃO

CONTROLE DE FORMIGA CORTADEIRA		ADUBAÇÃO DE COBERTURA			
<input checked="" type="checkbox"/> CONFORME   <input type="checkbox"/> NÃO CONFORME   <input type="checkbox"/> PONTO DE ATENÇÃO	<input type="checkbox"/> CONFORME   <input type="checkbox"/> NÃO CONFORME   <input type="checkbox"/> PONTO DE ATENÇÃO	<input type="checkbox"/> CONFORME   <input type="checkbox"/> NÃO CONFORME   <input type="checkbox"/> NÃO APLICÁVEL	<input type="checkbox"/> CONFORME   <input type="checkbox"/> NÃO CONFORME   <input type="checkbox"/> NÃO APLICÁVEL	<input type="checkbox"/> CONFORME   <input type="checkbox"/> NÃO CONFORME   <input type="checkbox"/> PONTO DE ATENÇÃO	<input type="checkbox"/> CONFORME   <input type="checkbox"/> NÃO CONFORME   <input type="checkbox"/> PONTO DE ATENÇÃO

QUANTIDADE DE MUDAS							
TOTAL CONFERIDO	[ 48 ]	MUDAS - MENOR QUE 30CM	[ 0 ]	[ 0 ] %	MUDAS MORTAS	[ 0 ]	[ 0 ] %

OBSERVAÇÃO:

\*ATENÇÃO QUANTO AO DÉFICIT HÍDRICO E CUIDADOS FITOSSANITÁRIOS NAS MUDAS DE REPLANTIO.

\*REALIZAR A APLICAÇÃO DE HERBICIDA DURANTE REPLANTIO ( DAR PREFERENCIA A ESPÉCIES SECUNDÁRIAS).

\*AVALIAR POSSIBILIDADE DE ENTREGA DO LOTE.

ASSINATURA - TÉCNICO/SUPERVISOR		ASSINATURA - COORD. AMBIENTAL		DATA DA VISTORIA	30/06/2022	MANUTENÇÃO	<input checked="" type="checkbox"/> CONFORME   <input type="checkbox"/> NÃO CONFORME
---------------------------------	--	-------------------------------	--	------------------	------------	------------	--



## FICHA DE VERIFICAÇÃO DE PLANTIO DE MUDAS FLORESTAIS NATIVAS

Responsável pelo Serviço

Consórcio BDP - OAS Celenco

Página

1/1

Data

12/05/2020

Numeração

BDP-FR-AS-0073-R00

Data do Registro

28/06/2022

Documento de Referência

Projeto de Referência

Prog. Revegetação e Enriquecimento Florestal

0334-02-AS-CEP-4000-R0

### LISTA DE VERIFICAÇÃO

Local do Serviço	Demarcações topográficas	C ( X ) NC ( ) PA ( ) NA ( )	Plantio das mudas	C ( X ) NC ( ) PA ( ) NA ( )
	Lote 1	Realização de análises físico-químicas do solo	C ( X ) NC ( ) PA ( ) NA ( )	Espaçamento médio
Sublote	Correção do solo	C ( ) NC ( ) PA ( ) NA ( X )	Combate às formigas	C ( X ) NC ( ) PA ( ) NA ( )
	Rogada mecânica e/ou gradagem	C ( X ) NC ( ) PA ( ) NA ( )	Mudas < 30cm	C ( X ) NC ( ) PA ( ) NA ( )
	Covramento	C ( X ) NC ( ) PA ( ) NA ( )	Mudas Mortas	C ( X ) NC ( ) PA ( ) NA ( )
Execução de Serviço	Covramento	C ( X ) NC ( ) PA ( ) NA ( )	Adução de cobertura	C ( X ) NC ( ) PA ( ) NA ( )
	7/12	Implantação de aceiros	Placa de identificação	C ( ) NC ( ) PA ( X ) NA ( )

**Nota:**








C: Conforme / NC: Não Conforme / PA: Ponto de Atenção / NA: Não Aplicável

### OBSERVAÇÕES

- O Consórcio BDP realizou no mês de Junho/2022, a manutenção das áreas trabalhadas e plantadas em meses anteriores. Todos os procedimentos exigidos foram realizados, tais como: controle de formigas cortadeiras através de aplicação de iscas fornecidas e a manutenção do aceiro na área em referência.
- Segue em anexo os registros fotográficos.

Responsáveis	Téc. Responsável	Responsável	Fiscalização - DAEE
Visto	<i>Fernando Junior Soares</i>		
Nome	Lande Junior Soares	Emerson Souza	Hugo Mendes



	REGISTRO FOTOGRÁFICO		Página	1/1
			Data	16/08/2019
			Numeração	BDP-FR-AS-0073-R00
<b>DADOS</b>				
Nome do Registro:			Prog. Revegetação e Enriquecimento Florestal - Lote 1.18	
Local / Obra:		Barragem Duas Pontes	Data do Registro: 28/06/2022	
Resp. Registro:		Lande Junior Soares	Destinação do Registro: Consórcio Supereng - DAEE	
Descrição:			Vistoria de monitoramento no plantio do sublote em referência	
<b>REGISTRO FOTOGRÁFICO</b>				
				
Foto 01	Manutenção de aceiro no entorno da área de plantio (registro fotográfico 29/06/2022).		Foto 02	Controle de formiga cortadeira na área em referência (registro fotográfico 28/06/2022).
				
Foto 03	Espécie em desenvolvimento (registro fotográfico 28/06/2022).		Foto 04	Espécie em desenvolvimento (registro fotográfico 28/06/2022).
				
Foto 05			Foto 06	

*Lande Junior Soares*

Visto Responsável pelo Registro



BARRAGENS

DAEE

Consórcio **SUPERENG**  
Barragens

DAEE

Consórcio **SUPERENG**  
Barragens

Realizado manutenção no lote

(  ) SIM  
(  ) NÃO

FICHA DE ACOMPANHAMENTO DE MANUTENÇÃO MENSAL (REV01)

TÍTULO	BARRAGENS		MÊS DA VISTORIA	
	INÍCIO	TÉRMINO	INÍCIO	TÉRMINO
Nº DO DOCUMENTO	Nº 0334.02.01.PES.0037.R09		Junho/2022	Junho/2022
LOTE DE CONFERÊNCIA (ha)	2.15	Nº DE MANUTENÇÃO	8/12	
<b>TERRA</b>				
[ ] ÚMIDA   [ ] SECA   [ <input checked="" type="checkbox"/> ] PONTO DE ATENÇÃO	[ <input checked="" type="checkbox"/> ] CONFORME   [ ] NÃO CONFORME   [ ] PONTO DE ATENÇÃO	[ <input checked="" type="checkbox"/> ] CONFORME   [ ] NÃO CONFORME   [ ] PONTO DE ATENÇÃO	[ <input checked="" type="checkbox"/> ] CONFORME   [ ] NÃO CONFORME   [ ] ATENÇÃO   [ ] NÃO APLICÁVEL	[ <input checked="" type="checkbox"/> ] CONFORME   [ ] NÃO CONFORME   [ ] ATENÇÃO   [ ] NÃO APLICÁVEL
<b>MANUTENÇÃO DOS ACEIROS</b>				
LIMPEZA DO TERRENO (LINHA E ENTRELINHA)	[ ] CONFORME   [ ] NÃO CONFORME   [ <input checked="" type="checkbox"/> ] PONTO DE ATENÇÃO	CONTROLE SELETIVO DE GRAMÍNEAS E ESPÉCIES INVASORAS	ANÁLISE CRÍTICA DO LOTE (quanto ao desenvolvimento das mudas)	[ <input checked="" type="checkbox"/> ] BOM   [ <input checked="" type="checkbox"/> ] SATISFATORIO   [ ] RUIM
<b>MULCHING</b>				
[ ] IMPLANTADO   [ <input checked="" type="checkbox"/> ] NÃO IMPLANTADO	[ ] CONFORME   [ ] NÃO CONFORME   [ ] PONTO DE ATENÇÃO	DEMARCAÇÃO FÍSICA DA ÁREA E ISOLAMENTO	REPOSIÇÃO DE MUDAS (REPLANTIO)	[ <input checked="" type="checkbox"/> ] CONFORME   [ ] NÃO CONFORME   [ ] PONTO DE ATENÇÃO
<b>CONTROLE DE FORMIGA CORTADEIRA</b>				
[ <input checked="" type="checkbox"/> ] CONFORME   [ ] NÃO CONFORME   [ ] PONTO DE ATENÇÃO	[ ] CONFORME   [ ] NÃO CONFORME   [ ] PONTO DE ATENÇÃO	ADUBAÇÃO DE COBERTURA		[ <input checked="" type="checkbox"/> ] CONFORME   [ ] NÃO CONFORME   [ ] PONTO DE ATENÇÃO
<b>QUANTIDADE DE MUDAS</b>				
TOTAL CONFERIDO [ 48 ]	MUDAS - MENOR QUE 30CM [ 0 ]	[ 0 ] %	MUDAS MORTAS [ 0 ]	[ 0 ] %
OBSERVAÇÃO:				
<p>*ATENÇÃO QUANTO AO DÉFICIT HÍDRICO E CUIDADOS FITOSSANITÁRIOS NAS MUDAS DE REPLANTIO.</p> <p>*ATENÇÃO QUANTO AS ESPÉCIES A SEREM PLANTADAS DURANTE REPLANTIO ( DAR PREFERENCIA A ESPÉCIES SECUNDÁRIAS).</p> <p>*REALIZAR A APLICAÇÃO DE HERBICIDA PARA OTIMIZAR AS PRÓXIMAS MANUTENÇÕES.</p> <p>*AVALIAR POSSIBILIDADE DE ENTREGA DO LOTE.</p>				
ASSINATURA - TÉCNICO/SUPERVISOR		ASSINATURA - COORD. AMBIENTAL		DATA DA VISTORIA
				30/06/2022
				MANUTENÇÃO
				[ <input checked="" type="checkbox"/> ] CONFORME   [ ] NÃO CONFORME



## FICHA DE VERIFICAÇÃO DE PLANTIO DE MUDAS FLORESTAIS NATIVAS

Responsável pelo Serviço

Consórcio BDP - OAS Cetenco

Documento de Referência

Prog. Revegetação e Enriquecimento Florestal

Projeto de Referência

0334-02-AS-CEP-4000-R0

Página	1/1
Data	12/05/2020
Numeração	BDP-FR-AS-0073-R00
Data do Registro	28/06/2022

Local do Serviço

### LISTA DE VERIFICAÇÃO

Local do Serviço	Demarcações topográficas	C ( x ) NC ( ) PA ( ) NA ( )	Plantio das mudas	C ( x ) NC ( ) PA ( ) NA ( )
Lote 1	Realização de análises físico-químicas do solo	C ( x ) NC ( ) PA ( ) NA ( )	Espaçamento médio	C ( x ) NC ( ) PA ( ) NA ( )
	Correção do solo	C ( ) NC ( ) PA ( ) NA ( x )	Combate às formigas	C ( x ) NC ( ) PA ( ) NA ( )
Sublote	Rocagem mecânica e/ou gradagem	C ( x ) NC ( ) PA ( ) NA ( )	Mudas < 30cm	C ( x ) NC ( ) PA ( ) NA ( )
		C ( x ) NC ( ) PA ( ) NA ( )	Mudas Mortas	C ( x ) NC ( ) PA ( ) NA ( )
		C ( x ) NC ( ) PA ( ) NA ( )	Adução de cobertura	C ( x ) NC ( ) PA ( ) NA ( )
Execução de Serviço	Coroamento	C ( x ) NC ( ) PA ( ) NA ( )	Placa de identificação	C ( ) NC ( ) PA ( x ) NA ( )
8/12	Implantação de aceiros	C ( x ) NC ( ) PA ( ) NA ( )		






**Nota:**

C: Conforme / NC: Não Conforme /  
PA: Ponto de Atenção / NA: Não Aplicável

### OBSERVAÇÕES




- O Consórcio BDP realizou no mês de Junho/2022, a manutenção das áreas trabalhadas e plantadas em meses anteriores. Todos os procedimentos exigidos foram realizados, tais como: controle de formigas cortadeiras através de aplicação de iscas formicidas e a manutenção do aceiro na área em referência.
- Segue em anexo os registros fotográficos.

Responsáveis	Téc. Responsável	Responsável	Fiscalização - DAEE
Visto	<i>Landê Junior Soares</i>		
Nome	Landê Junior Soares	Emerson Souza	Hugo Mendes

	REGISTRO FOTOGRÁFICO		Página	1/1
			Data	16/08/2019
			Numeração	BDP-FR-AS-0073-R00
<b>DADOS</b>				
Nome do Registro:			Prog. Revegetação e Enriquecimento Florestal - Lote 1.19	
Local / Obra:		Barragem Duas Pontes	Data do Registro:	
			28/06/2022	
Resp. Registro:		Lande Junior Soares	Destinação do Registro:	
			Consórcio Supereng - DAEE	
Descrição:			Vistoria de monitoramento no plantio do sublote em referência	
<b>REGISTRO FOTOGRÁFICO</b>				
				
Foto 01	Desenvolvimento espécie nativa (registro fotográfico 28/06/2022).		Foto 02	Espécie em desenvolvimento (registro fotográfico 28/06/2022).
				
Foto 03	Manutenção de aceiro no entorno da área de plantio (registro fotográfico 29/06/2022).		Foto 04	Controle de formiga cortadeira na área em referência (registro fotográfico 28/06/2022).
Foto 05			Foto 06	

*Lande Junior Soares*

Visto Responsável pelo Registro

	BARRAGENS			Consórcio <b>SUPERENG</b> Barragens			
	PEDREIRA	X	DUAS PONTES				
TÍTULO				Realizado manutenção no lote			
FICHA DE ACOMPANHAMENTO DE MANUTENÇÃO MENSAL (REV01)				<input checked="" type="checkbox"/> SIM <input type="checkbox"/> NÃO			
Nº LOTE	2.2		MÊS DA VISTORIA				
Nº DO DOCUMENTO	Nº 0334.02.01.PES.0037.R09		INÍCIO	JULHO/22	TÉRMINO	JULHO/22	
LOTE DE CONFERÊNCIA (ha)	1,39		Nº DE MANUTENÇÃO	06/12			
<b>TERRA</b>		<b>CORDOAMENTO AO REDOR DAS COVAS</b>		<b>MANUTENÇÃO DOS ACEIROS</b>			
<b>LIMPEZA DO TERRENO (LINHA E ENTRELINHA)</b>		<b>CONTROLE SELETIVO DE GRAMÍNEAS E ESPÉCIES INVASORAS</b>		<b>ANÁLISE CRÍTICA DO LOTE (quanto ao desenvolvimento das mudas)</b>			
<input checked="" type="checkbox"/> CONFORME   <input type="checkbox"/> NÃO CONFORME   <input type="checkbox"/> PONTO DE ATENÇÃO		<input type="checkbox"/> CONFORME   <input type="checkbox"/> NÃO CONFORME   <input checked="" type="checkbox"/> PONTO DE ATENÇÃO		<input checked="" type="checkbox"/> CONFORME   <input type="checkbox"/> NÃO CONFORME   <input type="checkbox"/> ATENÇÃO   <input type="checkbox"/> NÃO APLICÁVEL			
<b>MULCHING</b>		<b>DEMARCAÇÃO FÍSICA DA ÁREA E ISOLAMENTO</b>		<b>REPOSIÇÃO DE MUDAS (REPLANTIO)</b>			
<input type="checkbox"/> IMPLANTADO   <input checked="" type="checkbox"/> NÃO IMPLANTADO		<input checked="" type="checkbox"/> CONFORME   <input type="checkbox"/> NÃO CONFORME   <input type="checkbox"/> PONTO DE ATENÇÃO		<input type="checkbox"/> BOM   <input checked="" type="checkbox"/> SATISFATÓRIO   <input type="checkbox"/> RUIM			
<b>CONTROLE DE FORMIGA CORTADEIRA</b>		<b>ADUBAÇÃO DE COBERTURA</b>		<b>REPOSIÇÃO DE MUDAS (REPLANTIO)</b>			
<input checked="" type="checkbox"/> CONFORME   <input type="checkbox"/> NÃO CONFORME   <input type="checkbox"/> PONTO DE ATENÇÃO		<input type="checkbox"/> CONFORME   <input type="checkbox"/> NÃO CONFORME   <input checked="" type="checkbox"/> NÃO APLICÁVEL		<input checked="" type="checkbox"/> CONFORME   <input type="checkbox"/> NÃO CONFORME   <input type="checkbox"/> PONTO DE ATENÇÃO			
<b>QUANTIDADE DE MUDAS</b>							
TOTAL CONFERIDO [ 48 ]		MUDAS - MENOR QUE 30CM [ 0 ]		[ 0 ] %	MUDAS MORTAS [ 2 ]		[ 4,16 ] %
<b>OBSERVAÇÃO:</b>		*ATENÇÃO QUANTO AO DÉFICIT HÍDRICO E CUIDADOS FITOSSAÍTIOS. *ATENÇÃO QUANTO A DIVERSIDADE DE ESPÉCIES, *MUITOS INDIVÍDUOS DA ESPÉCIE INGÁ (Inga luschnatiana Benth.); EM CASO DE REPOSIÇÃO NÃO UTILIZAR A ESPÉCIE REPETIDA.					
 ASSINATURA - TÉCNICO/SUPERVISOR		 Hugo Mendes Consórcio SuperENG Eng. Ambiental ASSINATURA - COORD. AMBIENTAL		DATA DA VISTORIA		MANUTENÇÃO	
				01/08/2022		<input checked="" type="checkbox"/> CONFORME   <input type="checkbox"/> NÃO CONFORME	

**FICHA DE VERIFICAÇÃO DE PLANTIO DE MUDAS FLORESTAIS NATIVAS**

Página	1/1
Data	12/05/2020
Numeração	BDP-FR-AS-0075-R00

<b>Responsável pelo Serviço</b>		<b>Data do Registro</b>
Consó+AS:O45rcio BDP - OAS Cetenco		29/07/2022
<b>Documento de Referência</b>	<b>Projeto de Referência</b>	
Prog. Revegetação e Enriquecimento Florestal	0334-02-AS-CEP-4000-R0	

Local do Serviço					
Lote 2	Demarcações topográficas	C (x) NC ( ) PA ( ) NA ( )	Plantio das mudas	C (x) NC ( ) PA ( ) NA ( )	Nota: C: Conforme / NC: Não Conforme / PA: Ponto de Atenção / NA: Não Aplicável
	Realização de análises físico-químicas do solo	C (x) NC ( ) PA ( ) NA ( )	Espaçamento médio	C (x) NC ( ) PA ( ) NA ( )	
Sublote	Correção do solo	C ( ) NC ( ) PA ( ) NA (x)	Combate às formigas	C (x) NC ( ) PA ( ) NA ( )	
2.2	Roçada mecânica e/ou gradagem	C (x) NC ( ) PA ( ) NA ( )	Mudas < 30cm	C (x) NC ( ) PA ( ) NA ( )	
	Coveamento	C (x) NC ( ) PA ( ) NA ( )	Mudas Mortas	C (x) NC ( ) PA ( ) NA ( )	
Execução de Serviço	Coroamento	C (x) NC ( ) PA ( ) NA ( )	Adubação de cobertura	C (x) NC ( ) PA ( ) NA ( )	
7/12	Implantação de aceiros	C (x) NC ( ) PA ( ) NA ( )	Placa de identificação	C ( ) NC ( ) PA (x) NA ( )	

**OBSERVAÇÕES**

\* O consórcio BDP realizou no presente mês, manutenção do plantio presente no sublote em questão. Onde foram executados procedimentos exigidos, conforme especificação técnica: controle de formigas, Aceiro junto a serca delimitadora do plantio e reposição de espécies nativas.  
\* Segue em anexo os registros fotográficos.

Responsáveis	Téc. Responsável	Eng. Responsável	Fiscalização - DAEE
Visto	<i>Leandro Junior Soares</i>	<i>[Assinatura]</i>	Hugo Mendes Consórcio Supereng
Nome	Leandro Junior Soares	Emerson de Souza	Eng. Ambiental Hugo Mendes





REGISTRO FOTOGRÁFICO

Página	1/1
Data	12/05/2020
Numeração	BDP-FR-AS-0075-R00




DADOS

Nome do Registro:	Prog. Revegetação e Enriquecimento Florestal - Lote 2.2		
Local / Obra:	Barragem Duas Pontes	Data do Registro:	29/07/2022
Resp. Registro:	Lander Junior Soares	Destinação do Registro:	Consórcio Supereng - DAEE
Descrição:	Vistoria de monitoramento no plantio do subloje em referência		

REGISTRO FOTOGRÁFICO

			
Foto 01	Controle de formigas cortadeiras no subloje em referência (registro fotográfico 29/07/2022).	Foto 02	Espécie nativa Ilva de enas daninhas (registro fotográfico 29/07/2022).
			
Foto 03	Espécie nativa devidamente corada e com o mulching (registro fotográfico 29/07/2022).	Foto 04	Detalhes da espécie nativa (registro fotográfico 29/07/2022).
Foto 05		Foto 06	

*Lander Junior Soares*  
Visto Responsável pelo Registro

 <b>DAEE</b>	<b>BARRAGENS</b>			Consórcio <b>SUPERENG</b> Barragens		
		PEDREIRA	x			DUAS PONTES
FICHA DE ACOMPANHAMENTO DE MANUTENÇÃO MENSAL (REV01)					Realizado manutenção no lote	<input checked="" type="checkbox"/> SIM <input type="checkbox"/> NÃO
Nº LOTE	2,3		MÊS DA VISTORIA			
Nº DO DOCUMENTO	Nº 0334.02.QL.PES.0037.R09		INÍCIO	JULHO/22	TÉRMINO	JULHO/22
LOTE DE CONFERÊNCIA (ha)	0,83		Nº DE MANUTENÇÃO	05/12		
<b>TERRA</b>		<b>COROAMENTO AO REDOR DAS COVAS</b>		<b>MANUTENÇÃO DOS ACEIROS</b>		
<input type="checkbox"/> ÚMIDA   <input type="checkbox"/> SECA   <input checked="" type="checkbox"/> PONTO DE ATENÇÃO		<input checked="" type="checkbox"/> CONFORME   <input type="checkbox"/> NÃO CONFORME   <input type="checkbox"/> PONTO DE ATENÇÃO		<input checked="" type="checkbox"/> CONFORME   <input type="checkbox"/> NÃO CONFORME   <input type="checkbox"/> ATENÇÃO   <input type="checkbox"/> NÃO APLICÁVEL		
<b>LIMPEZA DO TERRENO (LINHA E ENTRELINHA)</b>		<b>CONTROLE SELETIVO DE GRAMÍNEAS E ESPÉCIES INVASORAS</b>		<b>ANÁLISE CRÍTICA DO LOTE (quanto ao desenvolvimento das mudas)</b>		
<input checked="" type="checkbox"/> CONFORME   <input type="checkbox"/> NÃO CONFORME   <input type="checkbox"/> PONTO DE ATENÇÃO		<input type="checkbox"/> CONFORME   <input type="checkbox"/> NÃO CONFORME   <input checked="" type="checkbox"/> PONTO DE ATENÇÃO		<input type="checkbox"/> BOM   <input checked="" type="checkbox"/> SATISFATÓRIO   <input type="checkbox"/> RUIM		
<b>MULCHING</b>		<b>DEMARCAÇÃO FÍSICA DA ÁREA E ISOLAMENTO</b>		<b>REPOSIÇÃO DE MUDAS (REPLANTIO)</b>		
<input type="checkbox"/> IMPLANTADO   <input checked="" type="checkbox"/> NÃO IMPLANTADO		<input checked="" type="checkbox"/> CONFORME   <input type="checkbox"/> NÃO CONFORME   <input type="checkbox"/> PONTO DE ATENÇÃO		<input checked="" type="checkbox"/> CONFORME   <input type="checkbox"/> NÃO CONFORME   <input type="checkbox"/> PONTO DE ATENÇÃO		
<b>CONTROLE DE FORMIGA CORTADORA</b>		<b>ADUBAÇÃO DE COBERTURA</b>				
<input checked="" type="checkbox"/> CONFORME   <input type="checkbox"/> NÃO CONFORME   <input type="checkbox"/> PONTO DE ATENÇÃO		<input type="checkbox"/> CONFORME   <input type="checkbox"/> NÃO CONFORME   <input checked="" type="checkbox"/> NÃO APLICÁVEL				
<b>QUANTIDADE DE MUDAS</b>						
TOTAL CONFERIDO [ 48 ]		MUDAS - MENOR QUE 30CM [ 0 ]		[ 0 ] %	MUDAS MORTAS [ 2 ]	[ 4,16 ] %
<b>OBSERVAÇÃO:</b>		*ATENÇÃO: SE QUANTO AO DÉFICIT HÍDRICO E CUIDADOS FITOSSAÍTIOS. *ATENÇÃO QUANTO A DIVERSIDADE DE ESPÉCIES, *MUITOS INDIVÍDUOS DA ESPÉCIE INGÃ (Inga luschnatiana Benth.); EM CASO DE REPOSIÇÃO NÃO UTILIZAR A ESPÉCIE REPETIDA.				
 ASSINATURA - TÉCNICO/SUPERVISOR		 Hugo Mendes Consórcio Supereng Eng. Ambiental ASSINATURA - COORD. AMBIENTAL		DATA DA VISTORIA		MANUTENÇÃO
				01/08/2022		<input checked="" type="checkbox"/> CONFORME   <input type="checkbox"/> NÃO CONFORME



**FICHA DE VERIFICAÇÃO DE PLANTIO DE MUDAS FLORESTAIS NATIVAS**

Página	1/1
Data	12/05/2020
Numeração	BDP-FR-AS-0075-R00

**Responsável pelo Serviço**

Consórcio BDP - OAS Cetenco

**Data do Registro**

29/07/2022

**Documento de Referência**

Prog. Revegetação e Enriquecimento Florestal

**Projeto de Referência**

0334-02-AS-CEP-4000-R0

Local do Serviço					
Lote 2	Demarcações topográficas	C ( x ) NC ( ) PA ( ) NA ( )	Plantio das mudas	C ( x ) NC ( ) PA ( ) NA ( )	Nota: C: Conforme / NC: Não Conforme / PA: Ponto de Atenção / NA: Não Aplicável
	Realização de análises físico-químicas do solo	C ( x ) NC ( ) PA ( ) NA ( )	Espaçamento médio	C ( x ) NC ( ) PA ( ) NA ( )	
Sublote	Correção do solo	C ( ) NC ( ) PA ( ) NA ( x )	Combate às formigas	C ( x ) NC ( ) PA ( ) NA ( )	
2.3	Roçada mecânica e/ou gradagem	C ( x ) NC ( ) PA ( ) NA ( )	Mudas < 30cm	C ( x ) NC ( ) PA ( ) NA ( )	
	Coveamento	C ( x ) NC ( ) PA ( ) NA ( )	Mudas Mortas	C ( x ) NC ( ) PA ( ) NA ( )	
Execução de Serviço	Coroamento	C ( x ) NC ( ) PA ( ) NA ( )	Adubação de cobertura	C ( x ) NC ( ) PA ( ) NA ( )	
6/12	Implantação de aceiros	C ( x ) NC ( ) PA ( ) NA ( )	Placa de identificação	C ( ) NC ( ) PA ( x ) NA ( )	

**OBSERVAÇÕES**

\* O consórcio BDP realizou no presente mês, manutenção do plantio presente no sublote em questão. Onde foram executados procedimentos exigidos, conforme especificação técnica: controle de formigas, Aceiro junto a serca delimitadora do plantio e reposição de espécies nativas.

\* Segue em anexo os registros fotográficos.

Responsáveis	Téc. Responsável	Eng. Responsável	Fiscalização - DAEE
Visto	<i>Lande Junior Soares</i>	<i>[Assinatura]</i>	<i>[Assinatura]</i>
Nome	LandeJunior Soares	Emerson de Souza	Hugo Mendes Consórcio Supereng Hugo Mendes Eng. Ambiental







## REGISTRO FOTOGRÁFICO

Página	1/1
Data	12/05/2020
Numeração	BDP-FR-AS-0075-R00

### DADOS




Nome do Registro:	Prog. Revegetação e Enriquecimento Florestal - Lote 2.3		
Local / Obra:	Barragem Duas Pontes	Data do Registro:	29/07/2022
Resp. Registro:	Lander Junior Soares	Destinação do Registro:	Consórcio Supereng - DAE
Descrição:	Visão de monitoramento no plantio do subíote em referência		

### REGISTRO FOTOGRÁFICO

			
Foto 01	Espécie nativa devidamente coroada e com o mulching (registro fotográfico 29/07/2022).	Foto 02	Espécie nativa devidamente coroada e com o mulching (registro fotográfico 29/07/2022).
			
Foto 03	Espécie nativa devidamente coroada e com o mulching (registro fotográfico 29/07/2022).	Foto 04	Espécie nativa devidamente coroada e com o mulching (registro fotográfico 29/07/2022).
Foto 05		Foto 06	

*Lander Junior Soares*

Visto Responsável pelo Registro

	BARRAGENS			Consórcio <b>SUPERENG</b> Barragens		
		PEDREIRA	X			DUAS PONTES
TÍTULO FIGHA DE ACOMPANHAMENTO DE MANUTENÇÃO MENSAL (REV01)					Realizado manutenção no lote <input checked="" type="checkbox"/> SIM <input type="checkbox"/> NÃO	
Nº LOTE	2,4		MÊS DA VISTORIA			
Nº DO DOCUMENTO	Nº 0334.02.QL.PES.0037.R09		INÍCIO	JULHO/22	TÉRMINO	JULHO/22
LOTE DE CONFERÊNCIA (ha)	1,18		Nº DE MANUTENÇÃO	4/12		
TERRA		COROAMENTO AO REDOR DAS COVAS			MANUTENÇÃO DOS ACEIROS	
<input type="checkbox"/> ÚMIDA   <input type="checkbox"/> SECA   <input checked="" type="checkbox"/> PONTO DE ATENÇÃO		<input type="checkbox"/> CONFORME   <input type="checkbox"/> NÃO CONFORME   <input checked="" type="checkbox"/> PONTO DE ATENÇÃO			<input checked="" type="checkbox"/> CONFORME   <input type="checkbox"/> NÃO CONFORME   <input type="checkbox"/> ATENÇÃO   <input type="checkbox"/> NÃO APLICÁVEL	
LIMPEZA DO TERRENO (LINHA E ENTRELINHA)		CONTROLE SELETIVO DE GRAMÍNEAS E ESPÉCIES INVASORAS			ANÁLISE CRÍTICA DO LOTE (quanto ao desenvolvimento das mudas)	
<input checked="" type="checkbox"/> CONFORME   <input type="checkbox"/> NÃO CONFORME   <input type="checkbox"/> PONTO DE ATENÇÃO		<input type="checkbox"/> CONFORME   <input type="checkbox"/> NÃO CONFORME   <input checked="" type="checkbox"/> PONTO DE ATENÇÃO			<input type="checkbox"/> BOM   <input checked="" type="checkbox"/> SATISFATÓRIO   <input type="checkbox"/> RUIM	
MULCHING		DEMARCAÇÃO FÍSICA DA ÁREA E ISOLAMENTO			REPOSIÇÃO DE MUDAS (REPLANTIO)	
<input type="checkbox"/> IMPLANTADO   <input checked="" type="checkbox"/> NÃO IMPLANTADO		<input checked="" type="checkbox"/> CONFORME   <input type="checkbox"/> NÃO CONFORME   <input type="checkbox"/> PONTO DE ATENÇÃO				
CONTROLE DE FORMIGA CORTADEIRA		ADUBAÇÃO DE COBERTURA				
<input checked="" type="checkbox"/> CONFORME   <input type="checkbox"/> NÃO CONFORME   <input type="checkbox"/> PONTO DE ATENÇÃO		<input type="checkbox"/> CONFORME   <input type="checkbox"/> NÃO CONFORME   <input checked="" type="checkbox"/> NÃO APLICÁVEL			<input type="checkbox"/> CONFORME   <input checked="" type="checkbox"/> NÃO CONFORME   <input type="checkbox"/> PONTO DE ATENÇÃO	
QUANTIDADE DE MUDAS						
TOTAL CONFERIDO [ 48 ]		MUDAS - MENOR QUE 30CM [ 0 ]		[ 0 ] %	MUDAS MORTAS [ 03 ]	[ 6,2 ] %
OBSERVAÇÃO:		*ATENÇÃO QUANTO AO DÉFICIT HÍDRICO E CUIDADOS FITOSSAÍTIOS. *ATENÇÃO QUANTO A DIVERSIDADE DE ESPÉCIES, MUITOS INDIVÍDUOS DA ESPÉCIE INGÁ (Inga luschnatiana Benth.); EM CASO DE REPOSIÇÃO NÃO UTILIZAR A ESPÉCIE REPETIDA. *NÃO REALIZADO A REPOSIÇÃO DE MUDAS. FALHAS NAS LINHAS E ENTRE LINHAS, ÍNDICE DE MORTALIDADE MAIOR QUE 5%.				
 ASSINATURA - TÉCNICO/SUPERVISOR		 Hugo Mendes Consórcio Supereng Eng. Ambiental ASSINATURA - COORD. AMBIENTAL			DATA DA VISTORIA	MANUTENÇÃO
					01/08/2022	<input type="checkbox"/> CONFORME   <input checked="" type="checkbox"/> NÃO CONFORME

**FICHA DE VERIFICAÇÃO DE PLANTIO DE MUDAS FLORESTAIS NATIVAS**

Página	1/1
Data	12/05/2020
Numeração	BDP-FR-AS-0075-R00

**Responsável pelo Serviço****Data do Registro**

Consórcio BDP - OAS Cetenco

29/07/2022

**Documento de Referência****Projeto de Referência**

Prog. Revegetação e Enriquecimento Florestal

0334-02-AS-CEP-4000-R0

Local do Serviço					
Lote 2	Demarcações topográficas	C (x) NC ( ) PA ( ) NA ( )	Plantio das mudas	C (x) NC ( ) PA ( ) NA ( )	Nota: C: Conforme / NC: Não Conforme / PA: Ponto de Atenção / NA: Não Aplicável
	Realização de análises físico-químicas do solo	C (x) NC ( ) PA ( ) NA ( )	Espaçamento médio	C (x) NC ( ) PA ( ) NA ( )	
Sublote	Correção do solo	C ( ) NC ( ) PA ( ) NA (x)	Combate às formigas	C (x) NC ( ) PA ( ) NA ( )	
2.4	Roçada mecânica e/ou gradagem	C (x) NC ( ) PA ( ) NA ( )	Mudas < 30cm	C (x) NC ( ) PA ( ) NA ( )	
	Coveamento	C (x) NC ( ) PA ( ) NA ( )	Mudas Mortas	C (x) NC ( ) PA ( ) NA ( )	
Execução de Serviço	Coroamento	C (x) NC ( ) PA ( ) NA ( )	Adubação de cobertura	C (x) NC ( ) PA ( ) NA ( )	
4/12	Implantação de aceiros	C (x) NC ( ) PA ( ) NA ( )	Placa de identificação	C ( ) NC ( ) PA (x) NA ( )	

**OBSERVAÇÕES**

\* O consórcio BDP realizou no presente mês, manutenção do plantio presente no sublote em questão. Onde foram executados procedimentos exigidos, conforme especificação técnica: controle de formigas, Aceiro junto a serca delimitadora do plantio e reposição de espécies nativas.

\* Segue em anexo os registros fotográficos.

Responsáveis	Téc. Responsável	Eng. Responsável	Fiscalização - DAEE
Visto	<i>Lerande Junior Soares</i>		<b>Hugo Mendes</b> Consórcio Supereng
Nome	Lerande Junior Soares	Emerson de Souza	Eng. Ambiental Hugo Mendes





## REGISTRO FOTOGRÁFICO

Página	1/1
Data	12/06/2020
Numeração	BDP-FR-AS-0075-R00

### DADOS




Nome do Registro:	Prog. Revegetação e Enriquecimento Florestal - Lote 2.4		
Local / Obra:	Barragem Duas Pontes	Data do Registro:	29/07/2022
Resp. Registro:	Landsc/Junior Soares	Destinação do Registro:	Consórcio Supereng - DAEE
Descrição:	Visoria de monitoramento no plantio do subite em referência		

### REGISTRO FOTOGRÁFICO

			
Foto 01	Espécie nativa reposta (registro fotográfico 29/07/2022).	Foto 02	Espécie natva devidamente coroada e com o mulching (registro fotográfico 29/07/2022).
			
Foto 03	Espécie nativa devidamente coroada e com o mulching (registro fotográfico 29/07/2022).	Foto 04	Colaborador realizando reposição de espécie nativa(registro fotográfico 29/07/2022).
Foto 05		Foto 06	

*Landsc Junior Soares*

Visto Responsável pelo Registro

	BARRAGENS			Consórcio <b>SUPERENG</b> Barragens		
	PEDREIRA	X	DUAS PONTES			
FICHA DE ACOMPANHAMENTO DE MANUTENÇÃO MENSAL (REV01)				Realizado manutenção no lote <input checked="" type="checkbox"/> SIM <input type="checkbox"/> NÃO		
Nº LOTE	2.7		MÊS DA VISTORIA			
Nº DO DOCUMENTO	Nº 0334.02.QL.PES.0037.R09		INÍCIO	JULHO/22	TÉRMINO	JULHO/22
LOTE DE CONFERÊNCIA (ha)	0,99		Nº DE MANUTENÇÃO	04/12		
<b>TERRA</b>		<b>CORDAMENTO AO REDOR DAS COVAS</b>		<b>MANUTENÇÃO DOS ACEIROS</b>		
<input type="checkbox"/> CONFORME   <input type="checkbox"/> NÃO CONFORME   <input checked="" type="checkbox"/> PONTO DE ATENÇÃO		<input checked="" type="checkbox"/> CONFORME   <input type="checkbox"/> NÃO CONFORME   <input type="checkbox"/> PONTO DE ATENÇÃO		<input checked="" type="checkbox"/> CONFORME   <input type="checkbox"/> NÃO CONFORME   <input type="checkbox"/> ATENÇÃO   <input type="checkbox"/> NÃO APLICÁVEL		
<b>LIMPEZA DO TERRENO (LINHA E ENTRELINHA)</b>		<b>CONTROLE SELETIVO DE GRAMÍNEAS E ESPÉCIES INVASORAS</b>		<b>ANÁLISE CRÍTICA DO LOTE (quanto ao desenvolvimento das mudas)</b>		
<input checked="" type="checkbox"/> CONFORME   <input type="checkbox"/> NÃO CONFORME   <input type="checkbox"/> PONTO DE ATENÇÃO		<input checked="" type="checkbox"/> CONFORME   <input type="checkbox"/> NÃO CONFORME   <input type="checkbox"/> PONTO DE ATENÇÃO		<input type="checkbox"/> BOM   <input checked="" type="checkbox"/> SATISFATÓRIO   <input type="checkbox"/> RUIM		
<b>MULCHING</b>		<b>DEMARCAÇÃO FÍSICA DA ÁREA E ISOLAMENTO</b>		<b>REPOSIÇÃO DE MUDAS (REPLANTIO)</b>		
<input type="checkbox"/> IMPLANTADO   <input checked="" type="checkbox"/> NÃO IMPLANTADO		<input checked="" type="checkbox"/> CONFORME   <input type="checkbox"/> NÃO CONFORME   <input type="checkbox"/> PONTO DE ATENÇÃO				
<b>CONTROLE DE FORMIGA CORTADEIRA</b>		<b>ADUBAÇÃO DE COBERTURA</b>		<input checked="" type="checkbox"/> CONFORME   <input type="checkbox"/> NÃO CONFORME   <input type="checkbox"/> PONTO DE ATENÇÃO		
<input checked="" type="checkbox"/> CONFORME   <input type="checkbox"/> NÃO CONFORME   <input type="checkbox"/> PONTO DE ATENÇÃO		<input type="checkbox"/> CONFORME   <input type="checkbox"/> NÃO CONFORME   <input checked="" type="checkbox"/> NÃO APLICÁVEL				
<b>QUANTIDADE DE MUDAS</b>						
TOTAL CONFERIDO [ 48 ]		MUDAS - MENOR QUE 30CM [ 0 ]		[ 0 ] %	MUDAS MORTAS [ 2 ]	[ 4,16 ] %
<b>OBSERVAÇÃO:</b>		*ATENSTAR-SE QUANTO AO DÉFICIT HÍDRICO E CUIDADOS FITOSSALTARIOS;				
 ASSINATURA - TÉCNICO/SUPERVISOR		 Hugo Mendes Consórcio Supereng Eng. Ambiental ASSINATURA - COORD. AMBIENTAL		<b>DATA DA VISTORIA</b>		<b>MANUTENÇÃO</b>
				01/08/2022		<input checked="" type="checkbox"/> CONFORME   <input type="checkbox"/> NÃO CONFORME

**FICHA DE VERIFICAÇÃO DE PLANTIO DE MUDAS FLORESTAIS NATIVAS**

Página	1/1
Data	12/05/2020
Numeração	BDP-FR-AS-0065-R02

**Responsável pelo Serviço****Data do Registro**

Consórcio BDP - OAS Cetenco

29/07/2022

**Documento de Referência****Projeto de Referência**

Prog. Revegetação e Enriquecimento Florestal

0334-02-AS-CEP-4000-R0

Local do Serviço						Nota: C: Conforme / NC: Não Conforme / PA: Ponto de Atenção / NA: Não Aplicável
Lote 2	Demarcações topográficas	C (x) NC ( ) PA ( ) NA ( )	Plantio das mudas	C (x) NC ( ) PA ( ) NA ( )	Nota: C: Conforme / NC: Não Conforme / PA: Ponto de Atenção / NA: Não Aplicável	
	Realização de análises físico-químicas do solo	C (x) NC ( ) PA ( ) NA ( )	Espaçamento médio	C (x) NC ( ) PA ( ) NA ( )		
Sublote	Correção do solo	C ( ) NC ( ) PA ( ) NA (x)	Combate às formigas	C (x) NC ( ) PA ( ) NA ( )		
2.7	Roçada mecânica e/ou gradagem	C (x) NC ( ) PA ( ) NA ( )	Mudas < 30cm	C (x) NC ( ) PA ( ) NA ( )		
	Coveamento	C (x) NC ( ) PA ( ) NA ( )	Mudas Mortas	C (x) NC ( ) PA ( ) NA ( )		
Execução de Serviço	Coroamento	C (x) NC ( ) PA ( ) NA ( )	Adubação de cobertura	C (x) NC ( ) PA ( ) NA ( )		
5/12	Implantação de aceiros	C (x) NC ( ) PA ( ) NA ( )	Placa de identificação	C ( ) NC ( ) PA (x) NA ( )		

**OBSERVAÇÕES**

\* O consórcio BDP realizou no presente mês, manutenção do plantio presente no sublote em questão. Onde foram executados procedimentos exigidos, conforme especificação técnica: controle de formigas, Aceiro junto a cerca delimitadora do plantio e reposição de espécies nativas.

\* Segue em anexo os registros fotográficos.

Responsáveis	Téc. Responsável	Eng. Responsável	Fiscalização - DAEE
Visto	<i>Lande Junior Soares</i>	<i>[Assinatura]</i>	Hugo Mendes Consórcio Supereng Eng. Ambiental
Nome	Lande Junior Soares	Emerson de Souza	Hugo Mendes



## REGISTRO FOTOGRÁFICO

Página	1/1
Data	12/05/2020
Numeração	BDP-FR-AS-0065-F02

### DADOS

Nome do Registro:	Prog. Revegetação e Enriquecimento Florestal - Lote 2.7		
Local / Obra:	Barragem Duas Pontes	Data do Registro:	29/07/2022
Resp. Registro:	Lander Junior Soares	Destinação do Registro:	Consórcio Superiang - DAEF
Descrição:	Visoria de monitoramento no plantio do subloja em referência		

### REGISTRO FOTOGRÁFICO

Foto 01	Espécie nativa reposta (registro fotográfico 29/07/2022).	Foto 02	Espécie nativa reposta (registro fotográfico 29/07/2022).
Foto 03	Espécie nativa reposta (registro fotográfico 29/07/2022).	Foto 04	Espécie nativa reposta (registro fotográfico 29/07/2022).
Foto 05		Foto 06	

Lander Junior Soares  
Visto Responsável pelo Registro





## BARRAGENS

PEDREIRA

X



DUAS PONTES



TÍTULO

FICHA DE ACOMPANHAMENTO DE MANUTENÇÃO MENSAL (REV01)

Realizado manutenção no lote  SIM  
 NÃO

Nº LOTE	2,8		MÊS DA VISTORIA			
Nº DO DOCUMENTO	Nº 0334.02.OL.PES.0037.R09		INÍCIO	JULHO/22	TÉRMINO	JULHO/22
LOTE DE CONFERÊNCIA (ha)	1,26		Nº DE MANUTENÇÃO	02/12		
<b>TERRA</b>	<b>CORDOAMENTO AO REDOR DAS COVAS</b>		<b>MANUTENÇÃO DOS AÇEIROS</b>			
<input type="checkbox"/> CONFORME   <input type="checkbox"/> NÃO CONFORME   <input checked="" type="checkbox"/> PONTO DE ATENÇÃO	<input checked="" type="checkbox"/> CONFORME   <input type="checkbox"/> NÃO CONFORME   <input type="checkbox"/> PONTO DE ATENÇÃO		<input checked="" type="checkbox"/> CONFORME   <input type="checkbox"/> NÃO CONFORME   <input type="checkbox"/> ATENÇÃO   <input type="checkbox"/> NÃO APLICÁVEL			
<b>LIMPEZA DO TERRENO (LINHA E ENTRELINHA)</b>	<b>CONTROLE SELETIVO DE GRAMÍNEAS E ESPÉCIES INVASORAS</b>		<b>ANÁLISE CRÍTICA DO LOTE (quanto ao desenvolvimento das mudas)</b>			
<input type="checkbox"/> CONFORME   <input type="checkbox"/> NÃO CONFORME   <input checked="" type="checkbox"/> PONTO DE ATENÇÃO	<input checked="" type="checkbox"/> CONFORME   <input type="checkbox"/> NÃO CONFORME   <input type="checkbox"/> PONTO DE ATENÇÃO		<input type="checkbox"/> BOM   <input checked="" type="checkbox"/> SATISFATÓRIO   <input type="checkbox"/> RUIM			
<b>MULCHING</b>	<b>DEMARCAÇÃO FÍSICA DA ÁREA E ISOLAMENTO</b>		<b>REPOSIÇÃO DE MUDAS (REPLANTIO)</b>			
<input type="checkbox"/> IMPLANTADO   <input checked="" type="checkbox"/> NÃO IMPLANTADO	<input checked="" type="checkbox"/> CONFORME   <input type="checkbox"/> NÃO CONFORME   <input type="checkbox"/> PONTO DE ATENÇÃO		<input checked="" type="checkbox"/> CONFORME   <input type="checkbox"/> NÃO CONFORME   <input type="checkbox"/> PONTO DE ATENÇÃO			
<b>CONTROLE DE FORMIGA CORTADEIRA</b>	<b>ADUBAÇÃO DE COBERTURA</b>					
<input checked="" type="checkbox"/> CONFORME   <input type="checkbox"/> NÃO CONFORME   <input type="checkbox"/> PONTO DE ATENÇÃO	<input type="checkbox"/> CONFORME   <input type="checkbox"/> NÃO CONFORME   <input checked="" type="checkbox"/> NÃO APLICÁVEL					
<b>QUANTIDADE DE MUDAS</b>						
TOTAL CONFERIDO [ 48 ]	MUDAS - MENOR QUE 30CM [ 0 ]	[ 0 ] %	MUDAS MORTAS [ 2 ]	[ 4,16 ] %		
OBSERVAÇÃO:	*ATENSTAR-SE QUANTO AO DÉFICIT HÍDRICO E CUIDADOS FITOSSAÍTIARIOS;					
 ASSINATURA - TÉCNICO/SUPERVISOR	 Hugo Mendes Consórcio Supereng Eng. Ambiental ASSINATURA - COORD. AMBIENTAL		DATA DA VISTORIA	MANUTENÇÃO		
			01/08/2022	<input type="checkbox"/> CONFORME   <input type="checkbox"/> NÃO CONFORME		

**FICHA DE VERIFICAÇÃO DE PLANTIO DE MUDAS FLORESTAIS NATIVAS**

Página	1/1
Data	12/05/2020
Numeração	BDP-FR-AS-0065-R02

**Responsável pelo Serviço****Data do Registro**

Consórcio BDP - OAS Cetenco

29/07/2022

**Documento de Referência****Projeto de Referência**

Prog. Revegetação e Enriquecimento Florestal

0334-02-AS-CEP-4000-R0

Local do Serviço						Nota: C: Conforme / NC: Não Conforme / PA: Ponto de Atenção / NA: Não Aplicável
Lote 2	Demarcações topográficas	C ( x ) NC ( ) PA ( ) NA ( )	Plantio das mudas	C ( x ) NC ( ) PA ( ) NA ( )		
	Realização de análises físico-químicas do solo	C ( x ) NC ( ) PA ( ) NA ( )	Espaçamento médio	C ( x ) NC ( ) PA ( ) NA ( )		
Sublote	Correção do solo	C ( ) NC ( ) PA ( ) NA ( x )	Combate às formigas	C ( x ) NC ( ) PA ( ) NA ( )		
2.8	Roçada mecânica e/ou gradagem	C ( x ) NC ( ) PA ( ) NA ( )	Mudas < 30cm	C ( x ) NC ( ) PA ( ) NA ( )		
	Coveamento	C ( x ) NC ( ) PA ( ) NA ( )	Mudas Mortas	C ( x ) NC ( ) PA ( ) NA ( )		
Execução de Serviço	Coroamento	C ( x ) NC ( ) PA ( ) NA ( )	Adubação de cobertura	C ( x ) NC ( ) PA ( ) NA ( )		
4/12	Implantação de aceiros	C ( x ) NC ( ) PA ( ) NA ( )	Placa de identificação	C ( ) NC ( ) PA ( x ) NA ( )		

**OBSERVAÇÕES**

\* O consórcio BDP realizou no presente mês, manutenção do plantio presente no sublote em questão. Onde foram executados procedimentos exigidos, conforme especificação técnica: controle de formigas, Aceiro junto a serca delimitadora do plantio e reposição de espécies nativas.

\* Segue em anexo os registros fotográficos.

Responsáveis	Téc. Responsável	Eng. Responsável	Fiscalização - DAEE
Visto	<i>Lande Junior Soares</i>	<i>[Assinatura]</i>	<i>Hugo Mendes</i>
Nome	Lande Junior Soares	Emerson de Souza	Consórcio Supereng Eng. Ambiental Hugo Mendes





# REGISTRO FOTOGRAFICO

Página	1/1
Data	12/05/2020
Numeração	BDP-FR-AS-0065-F02

## DADOS

Nome do Registro:	Prog. Revegetação e Enriquecimento Florestal - Lote 2.8		
Local / Obra:	Barragem Duas Pontes	Data do Registro:	29/07/2022
Resp. Registro:	Lande Junior Soares	Destinação do Registro:	Consórcio Supereng. - DAEE
Descrição:	Visoria de monitoramento no plantio do subloje em referência		

## REGISTRO FOTOGRAFICO

			
Foto 01	Espécie nativa reposta (registro fotográfico 29/07/2022).	Foto 02	Espécie nativa reposta (registro fotográfico 29/07/2022).
			
Foto 03	Espécie nativa reposta (registro fotográfico 29/07/2022).	Foto 04	Visão geral da área de plantio (registro fotográfico 29/07/2022).
Foto 05		Foto 06	

*Ronaldo Junior Soares*

Visão Responsável pelo Registro



FICHA DE VERIFICAÇÃO DE PLANTIO DE MUDAS FLORESTAIS NATIVAS

Página	1/1
Data	09/04/2021
Numeração	BDP-FR-AS-0064-R02
Data do Registro	27/08/2022

Responsável pelo Serviço  
Consórcio BDP - DAS Celenco

Documento de Referência  
Prog. Revegetação e Enriquecimento Florestal

Projeto de Referência  
0334-02-AS-CEP-4000-R0






Local do Serviço		LISTA DE VERIFICAÇÃO			
Lote 4	Demarcações topográficas	C ( X )	NC ( )	PA ( )	NA ( )
	Realização de análises físico-químicas do solo	C ( X )	NC ( )	PA ( )	NA ( )
Sublote	Correção do solo	C ( )	NC ( )	PA ( )	NA ( X )
	Rogada mecânica e/ou gradagem	C ( X )	NC ( )	PA ( )	NA ( )
	Coveamento	C ( X )	NC ( )	PA ( )	NA ( )
Execução de Serviço	Coronamento	C ( X )	NC ( )	PA ( )	NA ( )
	Implantação de aceiros	C ( X )	NC ( )	PA ( )	NA ( )


OBSERVAÇÕES

\* O Consórcio BDP realizou no presente mês a manutenção da presente área, onde todos os procedimentos exigidos, conforme especificação técnica, foram realizados, abertura de covas com profundidade de 30 centímetros, controle de formigas, controle de ervas competidoras no entorno da espécie nativa, aplicação de hidrogel devido a época de estiagem e replantio de mudas nativas da região, com altura mínima de 30 centímetros.

\* Segue em anexo os registros fotográficos.

Responsáveis	Téc. Responsável	Eng. Responsável	Fiscalização - DAEE
Visto	<i>Renato Junior Soares</i>	<i>[Assinatura]</i>	
Nome	Lander Junior Soares	Emerson de Souza	Hugo Mendes

	<b>REGISTRO FOTOGRÁFICO</b>		Página	1/1
			Data	16/08/2019
			Numeração	BDP-FR-AS-0036-R01
<b>DADOS</b>				
Nome do Registro:			Prog. Revegetação e Enriquecimento Florestal - Lote 4.1	
Local / Obra:		Barragem Duas Pontes	Data do Registro:	27/08/2022
Resp. Registro:		Lande Junior Soares da Conceição	Destinação do Registro:	Consórcio Supereng - DAEE
Descrição:			Vistoria de monitoramento no plantio do sublote em referência	
<b>REGISTRO FOTOGRÁFICO</b>				
				
Foto 01	Aceiro junto a cerca delimitadora da área de plantio (registro fotográfico 27/08/2022).		Foto 02	Colaboradores realizando atividade de plantio no sublote em referência (registro fotográfico 27/08/2022).
				
Foto 03	Detalhes da espécie nativa (registro fotográfico 27/08/2022).		Foto 04	Detalhes da espécie nativa (registro fotográfico 27/08/2022).
Foto 05		Foto 06		

  
 Visto Responsável pelo Registro



# FICHA DE VERIFICAÇÃO DE PLANTIO DE MUDAS FLORESTAIS NATIVAS

Responsável pelo Serviço

Consórcio BDP - OAS Celenco

Documento de Referência

Prog. Revegetação e Enriquecimento Florestal

Projeto de Referência

0334-02-AS-CEP-4000-R0

Página 1/1

Data 09/04/2021

Numeração BDP-FR-AS-0064-R02

Data do Registro 27/08/2022

## LISTA DE VERIFICAÇÃO

Local do Serviço	Demarcações topográficas	C ( x ) NC ( ) PA ( ) NA ( )	Plantio das mudas	C ( x ) NC ( ) PA ( ) NA ( )
Lote 4	Realização de análises físico-químicas do solo	C ( x ) NC ( ) PA ( ) NA ( )	Espaçamento médio	C ( x ) NC ( ) PA ( ) NA ( )
	Correção do solo	C ( ) NC ( ) PA ( ) NA ( x )	Combate às formigas	C ( x ) NC ( ) PA ( ) NA ( )
Sublote 4.2	Rogada mecânica e/ou gradagem	C ( x ) NC ( ) PA ( ) NA ( )	Mudas < 30cm	C ( x ) NC ( ) PA ( ) NA ( )
	Covameento	C ( x ) NC ( ) PA ( ) NA ( )	Mudas Mortas	C ( x ) NC ( ) PA ( ) NA ( )
	Covameento	C ( x ) NC ( ) PA ( ) NA ( )	Aducação de cobertura	C ( ) NC ( ) PA ( ) NA ( x )
Execução de Serviço	Implantação de aceiros	C ( x ) NC ( ) PA ( ) NA ( )	Placa de identificação	C ( ) NC ( ) PA ( x ) NA ( )








Nota:

C: Conforme / NC: Não Conforme / PA: Ponto de Atenção / NA: Não Aplicável

## OBSERVAÇÕES

\* O Consórcio BDP realizou no presente mês a manutenção da presente área, onde todos os procedimentos exigidos, conforme especificação técnica, foram realizados, abertura de covas com profundidade de 30 centímetros, controle de formigas, controle de ervas competidoras no entorno da espécie nativa, aplicação de hidrogel devido a época de estiagem e replantio de mudas nativas da região, com altura mínima de 30 centímetros.  
\* Segue em anexo os registros fotográficos.

Responsáveis	Téc. Responsável	Eng. Responsável	Fiscalização - DAAE
Visto	<i>Renato Junior Soares</i>	<i>[Assinatura]</i>	
Nome	Lander Junior Soares	Emerson de Souza	Hugo Mendes

	<b>REGISTRO FOTOGRÁFICO</b>		Página	1/1
			Data	16/08/2019
			Numeração	BDP-FR-AS-0036-R01
<b>DADOS</b>				
Nome do Registro:			Prog. Revegetação e Enriquecimento Florestal - Lote 4.2	
Local / Obra:		Barragem Duas Pontes	Data do Registro:	27/08/2022
Resp. Registro:		Lande Junior Soares da Conceição	Destinação do Registro:	Consórcio Supereng - DAEE
Descrição:			Vistoria de monitoramento no plantio do sub lote em referência	
<b>REGISTRO FOTOGRÁFICO</b>				
				
Foto 01	Aceiro junto a cerca delimitadora da área de plantio (registro fotográfico 27/08/2022).		Foto 02	Colaboradores realizando atividade de plantio no sub lote em referência (registro fotográfico 27/08/2022).
				
Foto 03	Detalhes da espécie nativa (registro fotográfico 27/08/2022).		Foto 04	Detalhes da espécie nativa (registro fotográfico 27/08/2022).
				
Foto 05			Foto 06	

*Lande Junior Soares*

Visto Responsável pelo Registro



FICHA DE VERIFICAÇÃO DE PLANTIO DE MUDAS FLORESTAIS NATIVAS

Página	1/1
Data	09/04/2021
Numeração	BDP-FR-AS-0064-R02
Data do Registro	27/08/2022

Responsável pelo Serviço	Consórcio BDP - OAS Celencio
Documento de Referência	Projeto de Referência
Prog. Revegetação e Enriquecimento Florestal	0334-02-AS-CEP-4000-R0

Local do Serviço		LISTA DE VERIFICAÇÃO			
Lote 4	Demarcações topográficas	C (X) NC ( ) PA ( ) NA ( )	Plantio das mudas	C (X) NC ( ) PA ( ) NA ( )	<p>Nota: C: Conforme / NC: Não Conforme / PA: Ponto de Atenção / NA: Não Aplicável</p>
	Realização de análises físico-químicas do solo	C (X) NC ( ) PA ( ) NA ( )	Espaçamento médio	C (X) NC ( ) PA ( ) NA ( )	
Sublote	Correção do solo	C ( ) NC ( ) PA ( ) NA (X)	Combate às formigas	C (X) NC ( ) PA ( ) NA ( )	
	Rocada mecânica e/ou gradagem	C (X) NC ( ) PA ( ) NA ( )	Mudas < 30cm	C (X) NC ( ) PA ( ) NA ( )	
	Coveamento	C (X) NC ( ) PA ( ) NA ( )	Mudas Mortas	C (X) NC ( ) PA ( ) NA ( )	
Execução de Serviço	Coveamento	C (X) NC ( ) PA ( ) NA ( )	Adução de cobertura	C ( ) NC ( ) PA ( ) NA (X)	
	Implantação de aceiros	C (X) NC ( ) PA ( ) NA ( )	Placa de identificação	C ( ) NC ( ) PA (X) NA ( )	






OBSERVAÇÕES

\* O Consórcio BDP realizou no presente mês a manutenção da presente área, onde todos os procedimentos exigidos, conforme especificação técnica, foram realizados, abertura de covas com profundidade de 30 centímetros, controle de formigas, controle de ervas competidoras no entorno da espécie nativa, aplicação de hidrogel devido a época de estiagem e replantio de mudas nativas da região, com altura mínima de 30 centímetros.

\* Segue em anexo os registros fotográficos.





Responsáveis	Téc. Responsável	Eng. Responsável	Fiscalização - DAEE
Visto	<i>Ronaldo Junilson Soares</i>	<i>[Assinatura]</i>	
Nome	Lander Junior Soares	Emerson de Souza	Hugo Mendes




	<b>REGISTRO FOTOGRÁFICO</b>		Página	1/1
			Data	16/08/2019
			Numeração	BDP-FR-AS-0036-R01
<b>DADOS</b>				
Nome do Registro:			Prog. Revegetação e Enriquecimento Florestal - Lote 4.6	
Local / Obra:		Barragem Duas Pontes	Data do Registro:	27/08/2022
Resp. Registro:		Lande Junior Soares da Conceição	Destinação do Registro:	Consórcio Supereng - DAEE
Descrição:			Vistoria de monitoramento no plantio do subote em referência	
<b>REGISTRO FOTOGRÁFICO</b>				
				
Foto 01	Aceiro junto a cerca delimitadora da área de plantio (registro fotográfico 25/08/2022).	Foto 02	Colaboradores realizando atividade de plantio no subote em referência (registro fotográfico 27/08/2022).	
				
Foto 03	Visão geral da área de plantio (registro fotográfico 25/08/2022).	Foto 04	Detalhes da espécie nativa (registro fotográfico 25/08/2022).	
Foto 05		Foto 06		

*Lande Junior Soares*

Visto Responsável pelo Registro

	BARRAGENS					
	PEDREIRA	X	DUAS PONTES			
TÍTULO				Realizado manutenção no lote		
FICHA DE ACOMPANHAMENTO DE MANUTENÇÃO MENSAL (REV01)				<input checked="" type="checkbox"/> SIM <input type="checkbox"/> NÃO		
Nº LOTE	5.1		MÊS DA VISTORIA			
Nº DO DOCUMENTO	Nº 0334.02.QL.PES.0037.R09		INÍCIO	SETEMBRO/22	TÉRMINO	SETEMBRO/22
LOTE DE CONFERÊNCIA (ha)	1,68		Nº DE MANUTENÇÃO	9/12		
<u>TERRA</u>		<u>COROAMENTO AO REDOR DAS COVAS</u>		<u>MANUTENÇÃO DOS ACEIROS</u>		
[ x ] ÚMIDA   [ ] SECA   [ ] PONTO DE ATENÇÃO		[ x ] CONFORME   [ ] NÃO CONFORME   [ ] PONTO DE ATENÇÃO		[ x ] CONFORME   [ ] NÃO CONFORME   [ ] ATENÇÃO   [ ] NÃO APLICÁVEL		
<u>LIMPEZA DO TERRENO (LINHA E ENTRELINHA)</u>		<u>CONTROLE SELETIVO DE GRAMÍNEAS E ESPÉCIES INVASORAS</u>		<u>ANÁLISE CRÍTICA DO LOTE (quanto ao desenvolvimento das mudas)</u>		
[ x ] CONFORME   [ ] NÃO CONFORME   [ ] PONTO DE ATENÇÃO		[ ] CONFORME   [ ] NÃO CONFORME   [ x ] PONTO DE ATENÇÃO		[ ] BOM   [ x ] SATISFATÓRIO   [ ] RUIM		
<u>MULCHING</u>		<u>DEMARCAÇÃO FÍSICA DA ÁREA E ISOLAMENTO</u>		<u>REPOSIÇÃO DE MUDAS (REPLANTIO)</u>		
[ ] IMPLANTADO   [ x ] NÃO IMPLANTADO		[ x ] CONFORME   [ ] NÃO CONFORME   [ ] PONTO DE ATENÇÃO		[ x ] CONFORME   [ ] NÃO CONFORME   [ ] PONTO DE ATENÇÃO		
<u>CONTROLE DE FORMIGA CORTADEIRA</u>		<u>ADUBAÇÃO DE COBERTURA</u>				
[ x ] CONFORME   [ ] NÃO CONFORME   [ ] PONTO DE ATENÇÃO		[ ] CONFORME   [ ] NÃO CONFORME   [ x ] NÃO APLICÁVEL				
QUANTIDADE DE MUDAS						
TOTAL CONFERIDO [ 48 ]	MUDAS - MENOR QUE 30CM [ 0 ]		[ 0 ] %		MUDAS MORTAS [ 2 ]	[ 4,16 ] %
OBSERVAÇÃO:	*ATENÇÃO QUANTO A DIVERSIDADE DE ESPÉCIES.					
 ASSINATURA - TÉCNICO/SUPERVISOR	 Hugo Mendes Consórcio Supereng Eng. Ambiental ASSINATURA - COORD. AMBIENTAL		DATA DA VISTORIA		MANUTENÇÃO	
			30/09/2022		[ x ] CONFORME   [ ] NÃO CONFORME	


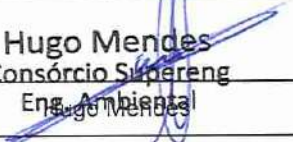
	<b>FICHA DE VERIFICAÇÃO DE PLANTIO DE MUDAS FLORESTAIS NATIVAS</b>	Página	1/1
		Data	12/05/2020
		Numeração	BDP-FR-AS-0074-R00
Responsável pelo Serviço		Data do Registro	
Consórcio BDP - OAS Cetenco		27/09/2022	
Documento de Referência		Projeto de Referência	
Prog. Revegetação e Enriquecimento Florestal		0334-02-AS-CEP-4000-R0	






Local do Serviço					Nota: C: Conforme / NC: Não Conforme / PA: Ponto de Atenção / NA: Não Aplicável
Lote 5	Demarcações topográficas	C (x) NC ( ) PA ( ) NA ( )	Plantio das mudas	C (x) NC ( ) PA ( ) NA ( )	
	Realização de análises físico-químicas do solo	C (x) NC ( ) PA ( ) NA ( )	Espaçamento médio	C (x) NC ( ) PA ( ) NA ( )	
Sublote	Correção do solo	C ( ) NC ( ) PA ( ) NA (x)	Combate às formigas	C (x) NC ( ) PA ( ) NA ( )	
5.1	Roçada mecânica e/ou gradagem	C (x) NC ( ) PA ( ) NA ( )	Mudas < 30cm	C (x) NC ( ) PA ( ) NA ( )	
	Coveamento	C (x) NC ( ) PA ( ) NA ( )	Mudas Mortas	C (x) NC ( ) PA ( ) NA ( )	
Execução de Serviço	Coroamento	C (X) NC ( ) PA ( ) NA ( )	Adubação de cobertura	C (x) NC ( ) PA ( ) NA ( )	
9/12	Implantação de aceiros	C (x) NC ( ) PA ( ) NA ( )	Placa de identificação	C ( ) NC ( ) PA (x) NA ( )	

#### OBSERVAÇÕES

\* O Consórcio BDP realizou no presente mês a manutenção da presente área, onde foi realizado procedimentos exigidos conforme especificação técnica, foram realizados monitoramento de mortalidade da espécie nativa e de ervas competidoras no entorno da mesma. Não tendo sido evidenciado necessidade de tais procedimentos, foi realizado apenas um controle de formiga cortadeira no sublote em referência.

\* Segue em anexo os registros fotográficos.

Responsáveis	Téc. Responsável	Eng. Responsável	Fiscalização - DAEE
Visto	<i>Lande Junior Soares</i>		<b>Hugo Mendes</b> Consórcio Supereng
Nome	LandeJunior Soares	Emerson de Souza	Eng. Ambiental 

	<b>REGISTRO FOTOGRÁFICO</b>		Página	1/1
			Data	12/05/2020
			Numeração	BDP-FR-AS-0073-R00
<b>DADOS</b>				
Nome do Registro:			Prog. Revegetação e Enriquecimento Florestal - Lote 5.1	
Local / Obra:		Barragem Duas Pontes	Data do Registro:	
			27/09/2022	
Resp. Registro:		LanderJunior Soares	Destinação do Registro:	
			Consórcio Supereng - DAEE	
Descrição:			Vistoria de monitoramento no plantio do sublote em referência	
<b>REGISTRO FOTOGRÁFICO</b>				
				
Foto 01	Espécie em desenvolvimento (registro fotográfico 27/09/2022).		Foto 02	Monitoramento de área e controle de formiga cortadeira no sublote em referência (registro fotográfico 27/09/2022).
				
Foto 03	Espécie em desenvolvimento (registro fotográfico 27/09/2022).		Foto 04	Espécie em desenvolvimento (registro fotográfico 27/09/2022).
Foto 05		Foto 06		

*Lander Junior Soares*

Visto Responsável pelo Registro



## BARRAGENS



PEDREIRA



X

DUAS PONTES

TÍTULO

FICHA DE ACOMPANHAMENTO DE MANUTENÇÃO MENSAL (REV01)

Realizado manutenção no lote  SIM  
 NÃO

Nº LOTE	5.2		MÊS DA VISTORIA			
Nº DO DOCUMENTO	Nº 0334.02.QL.PES.0037.R09		INÍCIO	SETEMBRO/22	TÉRMINO	SETEMBRO/22
LOTE DE CONFERÊNCIA (ha)	1,1		Nº DE MANUTENÇÃO	8/12		
<b>TERRA</b>		<b>COROAMENTO AO REDOR DAS COVAS</b>		<b>MANUTENÇÃO DOS ACEIROS</b>		
<input checked="" type="checkbox"/> ÚMIDA   <input type="checkbox"/> SECA   <input type="checkbox"/> PONTO DE ATENÇÃO		<input checked="" type="checkbox"/> CONFORME   <input type="checkbox"/> NÃO CONFORME   <input type="checkbox"/> PONTO DE ATENÇÃO		<input checked="" type="checkbox"/> CONFORME   <input type="checkbox"/> NÃO CONFORME   <input type="checkbox"/> ATENÇÃO   <input type="checkbox"/> NÃO APLICÁVEL		
<b>LIMPEZA DO TERRENO (LINHA E ENTRELINHA)</b>		<b>CONTROLE SELETIVO DE GRAMÍNEAS E ESPÉCIES INVASORAS</b>		<b>ANÁLISE CRÍTICA DO LOTE (quanto ao desenvolvimento das mudas)</b>		
<input type="checkbox"/> CONFORME   <input type="checkbox"/> NÃO CONFORME   <input checked="" type="checkbox"/> PONTO DE ATENÇÃO		<input type="checkbox"/> CONFORME   <input type="checkbox"/> NÃO CONFORME   <input checked="" type="checkbox"/> PONTO DE ATENÇÃO		<input type="checkbox"/> BOM   <input checked="" type="checkbox"/> SATISFATÓRIO   <input type="checkbox"/> RUIM		
<b>MULCHING</b>		<b>DEMARCAÇÃO FÍSICA DA ÁREA E ISOLAMENTO</b>		<b>REPOSIÇÃO DE MUDAS (REPLANTIO)</b>		
<input type="checkbox"/> IMPLANTADO   <input checked="" type="checkbox"/> NÃO IMPLANTADO		<input checked="" type="checkbox"/> CONFORME   <input type="checkbox"/> NÃO CONFORME   <input type="checkbox"/> PONTO DE ATENÇÃO		<input checked="" type="checkbox"/> CONFORME   <input type="checkbox"/> NÃO CONFORME   <input type="checkbox"/> PONTO DE ATENÇÃO		
<b>CONTROLE DE FORMIGA CORTADEIRA</b>		<b>ADUBAÇÃO DE COBERTURA</b>				
<input checked="" type="checkbox"/> CONFORME   <input type="checkbox"/> NÃO CONFORME   <input type="checkbox"/> PONTO DE ATENÇÃO		<input type="checkbox"/> CONFORME   <input type="checkbox"/> NÃO CONFORME   <input checked="" type="checkbox"/> NÃO APLICÁVEL				
<b>QUANTIDADE DE MUDAS</b>						
TOTAL CONFERIDO [ 48 ]	MUDAS - MENOR QUE 30CM [ 0 ]	[ 0 ] %	MUDAS MORTAS [ 2 ]	[ 4,16 ] %		
OBSERVAÇÃO:	*ATENÇÃO QUANTO A DIVERSIDADE DE ESPÉCIES.					
 ASSINATURA - TÉCNICO/SUPERVISOR	 Hugo Mendes Consórcio Supereng Eng. Ambiental ASSINATURA - COORD. AMBIENTAL	DATA DA VISTORIA		MANUTENÇÃO		
		30/09/2022		<input checked="" type="checkbox"/> CONFORME   <input type="checkbox"/> NÃO CONFORME		

	<b>FICHA DE VERIFICAÇÃO DE PLANTIO DE MUDAS FLORESTAIS NATIVAS</b>	Página	1/2
		Data	12/05/2020
		Numeração	BDP-FR-AS-0074-R00
Responsável pelo Serviço		Data do Registro	
Consórcio BDP - OAS Cetenco		27/09/2022	
Documento de Referência		Projeto de Referência	
Prog. Revegetação e Enriquecimento Florestal		0334-02-AS-CEP-4000-R0	


Local do Serviço		LISTA DE VERIFICAÇÃO				Nota: C: Conforme / NC: Não Conforme / PA: Ponto de Atenção / NA: Não Aplicável
Lote 5	Demarcações topográficas	C ( x ) NC ( ) PA ( ) NA ( )	Plantio das mudas	C ( x ) NC ( ) PA ( ) NA ( )		
	Realização de análises físico-químicas do solo	C ( x ) NC ( ) PA ( ) NA ( )	Espaçamento médio	C ( x ) NC ( ) PA ( ) NA ( )		
Sublote	Correção do solo	C ( ) NC ( ) PA ( ) NA ( x )	Combate às formigas	C ( x ) NC ( ) PA ( ) NA ( )		
5.2	Roçada mecânica e/ou gradagem	C ( x ) NC ( ) PA ( ) NA ( )	Mudas < 30cm	C ( x ) NC ( ) PA ( ) NA ( )		
	Coveamento	C ( x ) NC ( ) PA ( ) NA ( )	Mudas Mortas	C ( x ) NC ( ) PA ( ) NA ( )		
Execução de Serviço	Coroamento	C ( X ) NC ( ) PA ( ) NA ( )	Adubação de cobertura	C ( x ) NC ( ) PA ( ) NA ( )		
9/12	Implantação de aceiros	C ( X ) NC ( ) PA ( ) NA ( )	Placa de identificação	C ( X ) NC ( ) PA ( ) NA ( )		

#### OBSERVAÇÕES

\* O Consórcio BDP realizou no presente mês a manutenção da presente área, onde foi realizado procedimentos exigidos conforme especificação técnica, foram realizados monitoramento de mortalidade da espécie nativa e de ervas competidoras no entorno da mesma. Não tendo sido evidenciado necessidade de tais procedimentos, foi realizado apenas um controle de formiga cortadeira no sublote em referência.

\* Segue em anexo os registros fotográficos.

Responsáveis	Téc. Responsável	Responsável	Fiscalização - DAEE
Visto	<i>Lande Junior Soares</i>	<i>[Assinatura]</i>	<b>Hugo Mendes</b>
Nome	Lande Junior Soares	Emerson Souza	Consórcio Supereng Hugo Mendes Eng. Ambiental

	<b>REGISTRO FOTOGRÁFICO</b>		Página	1/1
			Data	12/05/2020
			Numeração	BDP-FR-AS-0073-R00
<b>DADOS</b>				
Nome do Registro:			Prog. Revegetação e Enriquecimento Florestal - Lote 5.2	
Local / Obra:		Barragem Duas Pontes	Data do Registro: 27/09/2022	
Resp. Registro:		LanderJunior Soares	Destinação do Registro: Consórcio Supereng - DAEE	
Descrição:			Vistoria de monitoramento no plantio do sublote em referência	
<b>REGISTRO FOTOGRÁFICO</b>				
				
Foto 01	Monitoramento de área e controle de formiga cortadeira no sublote em referência (registro fotográfico 27/09/2022).	Foto 02	Espécie em desenvolvimento (registro fotográfico 27/09/2022).	
				
Foto 03	Espécie em desenvolvimento (registro fotográfico 27/09/2022).	Foto 04	Espécie em desenvolvimento (registro fotográfico 27/09/2022).	
Foto 05		Foto 06		

*Lander Junior Soares*

Visto Responsável pelo Registro



## BARRAGENS

Consórcio **SUPERENG**  
Barragens

PEDREIRA

X

DUAS PONTES

TÍTULO FICHA DE ACOMPANHAMENTO DE MANUTENÇÃO MENSAL (REV01)

Realizado manutenção no lote  SIM  
 NÃO

Nº LOTE	5.3	MÊS DA VISTORIA			
Nº DO DOCUMENTO	Nº 0334.02.QL.PES.0037.R09	INÍCIO	SETEMBRO/22	TÉRMINO	SETEMBRO/22
LOTE DE CONFERÊNCIA (ha)	1,37	Nº DE MANUTENÇÃO	9/12		
<b>TERRA</b>		<b>COROAMENTO AO REDOR DAS COVAS</b>		<b>MANUTENÇÃO DOS ACEIROS</b>	
<input checked="" type="checkbox"/> ÚMIDA   <input type="checkbox"/> SECA   <input type="checkbox"/> PONTO DE ATENÇÃO		<input checked="" type="checkbox"/> CONFORME   <input type="checkbox"/> NÃO CONFORME   <input type="checkbox"/> PONTO DE ATENÇÃO		<input checked="" type="checkbox"/> CONFORME   <input type="checkbox"/> NÃO CONFORME   <input type="checkbox"/> ATENÇÃO   <input type="checkbox"/> NÃO APLICÁVEL	
<b>LIMPEZA DO TERRENO (LINHA E ENTRELINHA)</b>		<b>CONTROLE SELETIVO DE GRAMÍNEAS E ESPÉCIES INVASORAS</b>		<b>ANÁLISE CRÍTICA DO LOTE (quanto ao desenvolvimento das mudas)</b>	
<input type="checkbox"/> CONFORME   <input type="checkbox"/> NÃO CONFORME   <input checked="" type="checkbox"/> PONTO DE ATENÇÃO		<input type="checkbox"/> CONFORME   <input type="checkbox"/> NÃO CONFORME   <input checked="" type="checkbox"/> PONTO DE ATENÇÃO		<input type="checkbox"/> BOM   <input checked="" type="checkbox"/> SATISFATÓRIO   <input type="checkbox"/> RUIM	
<b>MULCHING</b>		<b>DEMARCAÇÃO FÍSICA DA ÁREA E ISOLAMENTO</b>		<b>REPOSIÇÃO DE MUDAS (REPLANTIO)</b>	
<input type="checkbox"/> IMPLANTADO   <input checked="" type="checkbox"/> NÃO IMPLANTADO		<input checked="" type="checkbox"/> CONFORME   <input type="checkbox"/> NÃO CONFORME   <input type="checkbox"/> PONTO DE ATENÇÃO		<input checked="" type="checkbox"/> CONFORME   <input type="checkbox"/> NÃO CONFORME   <input type="checkbox"/> PONTO DE ATENÇÃO	
<b>CONTROLE DE FORMIGA CORTADEIRA</b>		<b>ADUBAÇÃO DE COBERTURA</b>			
<input checked="" type="checkbox"/> CONFORME   <input type="checkbox"/> NÃO CONFORME   <input type="checkbox"/> PONTO DE ATENÇÃO		<input type="checkbox"/> CONFORME   <input type="checkbox"/> NÃO CONFORME   <input checked="" type="checkbox"/> NÃO APLICÁVEL			
<b>QUANTIDADE DE MUDAS</b>					
TOTAL CONFERIDO [ 48 ]	MUDAS - MENOR QUE 30CM [ 0 ]	[ 0 ] %	MUDAS MORTAS [ 2 ]	[ 4,16 ] %	
OBSERVAÇÃO:	*ATENÇÃO QUANTO A DIVERSIDADE DE ESPÉCIES.				
 ASSINATURA - TÉCNICO/SUPERVISOR	 Hugo Mendes Consórcio Supereng Eng. Ambiental ASSINATURA - COORD. AMBIENTAL	DATA DA VISTORIA		MANUTENÇÃO	
		30/09/2022		<input checked="" type="checkbox"/> CONFORME   <input type="checkbox"/> NÃO CONFORME	



	<b>FICHA DE VERIFICAÇÃO DE PLANTIO DE MUDAS FLORESTAIS NATIVAS</b>	Página	1/2
		Data	12/05/2020
		Numeração	BDP-FR-AS-0074-R00
<b>Responsável pelo Serviço</b> Consórcio BDP - OAS Cetenco		<b>Data do Registro</b> 27/09/2022	
<b>Documento de Referência</b> Prog. Revegetação e Enriquecimento Florestal		<b>Projeto de Referência</b> 0334-02-AS-CEP-4000-R0	






Local do Serviço		LISTA DE VERIFICAÇÃO				Nota: C: Conforme / NC: Não Conforme / PA: Ponto de Atenção / NA: Não Aplicável
Lote 5	Demarcações topográficas	C ( x ) NC ( ) PA ( ) NA ( )	Plantio das mudas	C ( x ) NC ( ) PA ( ) NA ( )		
	Realização de análises físico-químicas do solo	C ( x ) NC ( ) PA ( ) NA ( )	Espaçamento médio	C ( x ) NC ( ) PA ( ) NA ( )		
Sublote	Correção do solo	C ( ) NC ( ) PA ( ) NA ( x )	Combate às formigas	C ( x ) NC ( ) PA ( ) NA ( )		
5.3	Roçada mecânica e/ou gradagem	C ( x ) NC ( ) PA ( ) NA ( )	Mudas < 30cm	C ( x ) NC ( ) PA ( ) NA ( )		
	Coveamento	C ( x ) NC ( ) PA ( ) NA ( )	Mudas Mortas	C ( x ) NC ( ) PA ( ) NA ( )		
Execução de Serviço	Coroamento	C ( X ) NC ( ) PA ( ) NA ( )	Adubação de cobertura	C ( x ) NC ( ) PA ( ) NA ( )		
9/12	Implantação de aceiros	C ( X ) NC ( ) PA ( ) NA ( )	Placa de identificação	C ( ) NC ( ) PA ( x ) NA ( )		

**OBSERVAÇÕES**

\* O Consórcio BDP realizou no presente mês a manutenção da presente área, onde foi realizado procedimentos exigidos conforme especificação técnica, foram realizados monitoramento de mortalidade da espécie nativa e de ervas competidoras no entorno da mesma. Não tendo sido evidenciado necessidade de tais procedimentos, foi realizado apenas um controle de formiga cortadeira no sublote em referência.

\* Segue em anexo os registros fotográficos.

Responsáveis	Téc. Responsável	Responsável	Fiscalização - DAEE
Visto	<i>Lande Junior Soares</i>	<i>[Assinatura]</i>	<b>Hugo Mendes</b>
Nome	LandeJunior Soares	Emerson Souza	Consórcio Supereng Hugo Mendes Hugo Mendes Ambiental

	<b>REGISTRO FOTOGRÁFICO</b>		Página	1/1
			Data	12/05/2020
			Numeração	BDP-FR-AS-0073-R00
<b>DADOS</b>				
Nome do Registro:			Prog. Revegetação e Enriquecimento Florestal - Lote 5.3	
Local / Obra:		Barragem Duas Pontes	Data do Registro: 27/09/2022	
Resp. Registro:		Jackson Richard Xavier da Silva	Destinação do Registro: Consórcio Supereng - DAEE	
Descrição:			Vistoria de monitoramento no plantio do sublote em referência	
<b>REGISTRO FOTOGRÁFICO</b>				
				
Foto 01	Espécie em desenvolvimento (registro fotográfico 27/09/2022).		Foto 02	Espécie em desenvolvimento (registro fotográfico 27/09/2022).
				
Foto 03	Espécie em desenvolvimento (registro fotográfico 27/09/2022).		Foto 04	Monitoramento de área e controle de formiga cortadeira no sublote em referência (registro fotográfico 27/09/2022).
Foto 05			Foto 06	

*Leandro Junior Soares*

Visto Responsável pelo Registro



BARRAGENS



PEDREIRA

X

DUAS PONTES

TÍTULO

FICHA DE ACOMPANHAMENTO DE MANUTENÇÃO MENSAL (REV01)

Realizado manutenção no lote

 SIM NÃO

Nº LOTE

5.10

MÊS DA VISTORIA

Nº DO DOCUMENTO

Nº 0334.02.01.PES.0037.R09

INÍCIO

SETEMBRO/22

TÉRMINO

SETEMBRO/22

LOTE DE CONFERÊNCIA (ha)

0,92

Nº DE MANUTENÇÃO

8/12

TERRA

COROAMENTO AO REDOR DAS COVAS

MANUTENÇÃO DOS ACEIROS

 ÚMIDA |  SECA |  PONTO DE ATENÇÃO CONFORME |  NÃO CONFORME |  PONTO DE ATENÇÃO CONFORME |  NÃO CONFORME |  ATENÇÃO |  NÃO APLICÁVEL

LIMPEZA DO TERRENO (LINHA E ENTRELINHA)

CONTROLE SELETIVO DE GRAMÍNEAS E ESPÉCIES INVASORAS

ANÁLISE CRÍTICA DO LOTE (quanto ao desenvolvimento das mudas)

 CONFORME |  NÃO CONFORME |  PONTO DE ATENÇÃO CONFORME |  NÃO CONFORME |  PONTO DE ATENÇÃO BOM |  SATISFATÓRIO |  RUIM

MULCHING

DEMARCAÇÃO FÍSICA DA ÁREA E ISOLAMENTO

REPOSIÇÃO DE MUDAS (REPLANTIO)

 IMPLANTADO |  NÃO IMPLANTADO CONFORME |  NÃO CONFORME |  PONTO DE ATENÇÃO CONFORME |  NÃO CONFORME |  PONTO DE ATENÇÃO

CONTROLE DE FORMIGA CORTADEIRA

ADUBAÇÃO DE COBERTURA

 CONFORME |  NÃO CONFORME |  PONTO DE ATENÇÃO CONFORME |  NÃO CONFORME |  NÃO APLICÁVEL

QUANTIDADE DE MUDAS

TOTAL CONFERIDO [ 48 ]

MUDAS - MENOR QUE 30CM [ 0 ]

[ 0 ] %

MUDAS MORTAS [ 2 ]

[ 4,16 ] %

OBSERVAÇÃO:

\*ATENÇÃO QUANTO A DIVERSIDADE DE ESPÉCIES.

ASSINATURA - TÉCNICO/SUPERVISOR

Hugo Mendes  
Consórcio Supereng  
Eng. Ambiental  
ASSINATURA - COORD. AMBIENTAL

DATA DA VISTORIA

30/09/2022

MANUTENÇÃO

 CONFORME |  NÃO CONFORME

	<b>FICHA DE VERIFICAÇÃO DE PLANTIO DE MUDAS FLORESTAIS NATIVAS</b>	Página	1/1
		Data	12/05/2020
		Numeração	BDP-FR-AS-0074-R00
Responsável pelo Serviço		Data do Registro	
Consórcio BDP - OAS Cetenco		27/09/2022	
Documento de Referência		Projeto de Referência	
Prog. Revegetação e Enriquecimento Florestal		0334-02-AS-CEP-4000-R0	








Local do Serviço		LISTA DE VERIFICAÇÃO				Nota: C: Conforme / NC: Não Conforme / PA: Ponto de Atenção / NA: Não Aplicável
Lote 5	Demarcações topográficas	C (x) NC ( ) PA ( ) NA ( )	Plantio das mudas	C (x) NC ( ) PA ( ) NA ( )		
	Realização de análises físico-químicas do solo	C (x) NC ( ) PA ( ) NA ( )	Espaçamento médio	C (x) NC ( ) PA ( ) NA ( )		
Sublote	Correção do solo	C ( ) NC ( ) PA ( ) NA (x)	Combate às formigas	C (x) NC ( ) PA ( ) NA ( )		
5.10	Roçada mecânica e/ou gradagem	C (x) NC ( ) PA ( ) NA ( )	Mudas < 30cm	C (x) NC ( ) PA ( ) NA ( )		
	Coveamento	C (x) NC ( ) PA ( ) NA ( )	Mudas Mortas	C (x) NC ( ) PA ( ) NA ( )		
Execução de Serviço	Coroamento	C (x) NC ( ) PA ( ) NA ( )	Adução de cobertura	C (x) NC ( ) PA ( ) NA ( )		
9/12	Implantação de aceiros	C (x) NC ( ) PA ( ) NA ( )	Placa de identificação	C ( ) NC ( ) PA (x) NA ( )		

**OBSERVAÇÕES**

\* O Consórcio BDP realizou no presente mês a manutenção da presente área, onde foi realizado procedimentos exigidos conforme especificação técnica, foram realizados monitoramento de mortalidade da espécie nativa e de ervas competidoras no entorno da mesma. Não tendo sido evidenciado necessidade de tais procedimentos, foi realizado apenas um controle de formiga cortadeira no sublote em referência.





\* Segue em anexo os registros fotográficos.

Responsáveis	Téc. Responsável	Responsável	Fiscalização - DAEE
Visto	<i>Lande Junior Soares</i>	<i>[Assinatura]</i>	<b>Hugo Mendes</b>
Nome	Lande Junior Soares	Emerson Souza	Consórcio Sapereng Eng. Ambiental

	<b>REGISTRO FOTOGRÁFICO</b>		Página	1/2
			Data	12/05/2020
			Numeração	BDP-FR-AS-0073-R00
<b>DADOS</b>				
Nome do Registro:			Prog. Revegetação e Enriquecimento Florestal - Lote 5.10	
Local / Obra:		Barragem Duas Pontes	Data do Registro:	
			27/09/2022	
Resp. Registro:		LanderJunior Soares	Destinação do Registro:	
			Consórcio Supereng - DAEE	
Descrição:			Vistoria de monitoramento no plantio do sublote em referência	
<b>REGISTRO FOTOGRÁFICO</b>				
				
Foto 01	Detalhes da espécie nativa (registro fotográfico 27/09/2022).		Foto 02	Colaborador realizando reposição de muda (registro fotográfico 16/08/2022).
				
Foto 03	Detalhes da espécie nativa (registro fotográfico 27/09/2022).		Foto 04	Detalhes da espécie nativa (registro fotográfico 27/09/2022).
				
Foto 05			Foto 06	

*Lander Junior Soares*

Visto Responsável pelo Registro

	BARRAGENS				
	PEDREIRA	X	DUAS PONTES		
TÍTULO				Realizado manutenção no lote	
FICHA DE ACOMPANHAMENTO DE MANUTENÇÃO MENSAL (REV01)				<input checked="" type="checkbox"/> SIM <input type="checkbox"/> NÃO	
Nº LOTE	5.11		MÊS DA VISTORIA		
Nº DO DOCUMENTO	Nº 0334.02.QL.PES.0037.R09		INÍCIO	SETEMBRO/22	TÉRMINO
LOTE DE CONFERÊNCIA (ha)	1,16		Nº DE MANUTENÇÃO	8/12	
<u>TERRA</u>		<u>COROAMENTO AO REDOR DAS COVAS</u>		<u>MANUTENÇÃO DOS ACEIROS</u>	
<input checked="" type="checkbox"/> ÚMIDA   <input type="checkbox"/> SECA   <input type="checkbox"/> PONTO DE ATENÇÃO		<input checked="" type="checkbox"/> CONFORME   <input type="checkbox"/> NÃO CONFORME   <input type="checkbox"/> PONTO DE ATENÇÃO		<input checked="" type="checkbox"/> CONFORME   <input type="checkbox"/> NÃO CONFORME   <input type="checkbox"/> ATENÇÃO   <input type="checkbox"/> NÃO APLICÁVEL	
<u>LIMPEZA DO TERRENO (LINHA E ENTRELINHA)</u>		<u>CONTROLE SELETIVO DE GRAMÍNEAS E ESPÉCIES INVASORAS</u>		<u>ANÁLISE CRÍTICA DO LOTE (quanto ao desenvolvimento das mudas)</u>	
<input type="checkbox"/> CONFORME   <input type="checkbox"/> NÃO CONFORME   <input checked="" type="checkbox"/> PONTO DE ATENÇÃO		<input type="checkbox"/> CONFORME   <input type="checkbox"/> NÃO CONFORME   <input checked="" type="checkbox"/> PONTO DE ATENÇÃO		<input type="checkbox"/> BOM   <input checked="" type="checkbox"/> SATISFATÓRIO   <input type="checkbox"/> RUIM	
<u>MULCHING</u>		<u>DEMARCAÇÃO FÍSICA DA ÁREA E ISOLAMENTO</u>		<u>REPOSIÇÃO DE MUDAS (REPLANTIO)</u>	
<input type="checkbox"/> IMPLANTADO   <input checked="" type="checkbox"/> NÃO IMPLANTADO		<input checked="" type="checkbox"/> CONFORME   <input type="checkbox"/> NÃO CONFORME   <input type="checkbox"/> PONTO DE ATENÇÃO		<input checked="" type="checkbox"/> CONFORME   <input type="checkbox"/> NÃO CONFORME   <input type="checkbox"/> PONTO DE ATENÇÃO	
<u>CONTROLE DE FORMIGA CORTADEIRA</u>		<u>ADUBAÇÃO DE COBERTURA</u>			
<input checked="" type="checkbox"/> CONFORME   <input type="checkbox"/> NÃO CONFORME   <input type="checkbox"/> PONTO DE ATENÇÃO		<input type="checkbox"/> CONFORME   <input type="checkbox"/> NÃO CONFORME   <input checked="" type="checkbox"/> NÃO APLICÁVEL			
QUANTIDADE DE MUDAS					
TOTAL CONFERIDO [ 48 ]	MUDAS - MENOR QUE 30CM [ 0 ]		[ 0 ] %	MUDAS MORTAS [ 2 ]	[ 4,16 ] %
OBSERVAÇÃO:	*ATENÇÃO QUANTO A DIVERSIDADE DE ESPÉCIES.				
 ASSINATURA - TÉCNICO/SUPERVISOR	 Hugo Mendes Consórcio Supereng Eng. Ambiental ASSINATURA - COORD. AMBIENTAL		DATA DA VISTORIA	MANUTENÇÃO	
			30/09/2022	<input checked="" type="checkbox"/> CONFORME   <input type="checkbox"/> NÃO CONFORME	

	<b>FICHA DE VERIFICAÇÃO DE PLANTIO DE MUDAS FLORESTAIS NATIVAS</b>	Página	1/1
		Data	12/05/2020
		Numeração	BDP-FR-AS-0074-R00
Responsável pelo Serviço		Data do Registro	
Consórcio BDP - OAS Cetenco		27/09/2022	
Documento de Referência		Projeto de Referência	
Prog. Revegetação e Enriquecimento Florestal		0334-02-AS-CEP-4000-R0	








Local do Serviço		LISTA DE VERIFICAÇÃO				Nota: C: Conforme / NC: Não Conforme / PA: Ponto de Atenção / NA: Não Aplicável
Lote 5	Demarcações topográficas	C ( x ) NC ( ) PA ( ) NA ( )	Plantio das mudas	C ( x ) NC ( ) PA ( ) NA ( )		
	Realização de análises físico-químicas do solo	C ( x ) NC ( ) PA ( ) NA ( )	Espaçamento médio	C ( x ) NC ( ) PA ( ) NA ( )		
Sublote	Correção do solo	C ( ) NC ( ) PA ( ) NA ( x )	Combate às formigas	C ( x ) NC ( ) PA ( ) NA ( )		
5.11	Roçada mecânica e/ou gradagem	C ( x ) NC ( ) PA ( ) NA ( )	Mudas < 30cm	C ( x ) NC ( ) PA ( ) NA ( )		
	Coveamento	C ( x ) NC ( ) PA ( ) NA ( )	Mudas Mortas	C ( x ) NC ( ) PA ( ) NA ( )		
Execução de Serviço	Coroamento	C ( x ) NC ( ) PA ( ) NA ( )	Adubação de cobertura	C ( x ) NC ( ) PA ( ) NA ( )		
9/12	Implantação de aceiros	C ( x ) NC ( ) PA ( ) NA ( )	Placa de identificação	C ( ) NC ( ) PA ( x ) NA ( )		

**OBSERVAÇÕES**

\* O Consórcio BDP realizou no presente mês a manutenção da presente área, onde foi realizado procedimentos exigidos conforme especificação técnica, foram realizados monitoramento de mortalidade da espécie nativa e de ervas competidoras no entorno da mesma. Não tendo sido evidenciado necessidade de tais procedimentos, foi realizado apenas um controle de formiga cortadeira no sublote em referência.

\* Segue em anexo os registros fotográficos.

Responsáveis	Téc. Responsável	Responsável	Fiscalização - DABE
Visto	<i>Lande Junior Soares</i>	<i>[Assinatura]</i>	<b>Hugo Mendes</b>
Nome	LandeJunior Soares	Emerson Souza	Consórcio Supereng Eng. Ambiental

	<b>REGISTRO FOTOGRÁFICO</b>		Página	1/2
			Data	12/05/2020
			Numeração	BDP-FR-AS-0073-R00
<b>DADOS</b>				
Nome do Registro:			Prog. Revegetação e Enriquecimento Florestal - Lote 5.11	
Local / Obra:		Barragem Duas Pontes	Data do Registro: 27/09/2022	
Resp. Registro:		LanderJunior Soares	Destinação do Registro: Consórcio Supereng - DAEE	
Descrição:			Vistoria de monitoramento no plantio do sublote em referência	
<b>REGISTRO FOTOGRÁFICO</b>				
				
Foto 01	Detalhes da espécie nativa (registro fotográfico 27/09/2022).		Foto 02	Detalhes da espécie nativa (registro fotográfico 27/09/2022).
				
Foto 03	Detalhes da espécie nativa (registro fotográfico 27/09/2022).		Foto 04	Detalhes da espécie nativa (registro fotográfico 27/09/2022).
				
Foto 05			Foto 06	

*Lander Junior Soares*

Visto Responsável pelo Registro





BARRAGENS



PEDREIRA



X

DUAS PONTES

TÍTULO

FICHA DE ACOMPANHAMENTO DE MANUTENÇÃO MENSAL (REV01)

Realizado manutenção no lote  SIM  
 NÃO

Nº LOTE	5.13		MÊS DA VISTORIA			
Nº DO DOCUMENTO	Nº 0334.02.QL.PES.0037.R09		INÍCIO	SETEMBRO/22	TÉRMINO	SETEMBRO/22
LOTE DE CONFERÊNCIA (ha)	0,69		Nº DE MANUTENÇÃO	8/12		
<b>TERRA</b>	<b>COROAMENTO AO REDOR DAS COVAS</b>		<b>MANUTENÇÃO DOS ACETROS</b>			
<input checked="" type="checkbox"/> ÚMIDA   <input type="checkbox"/> SECA   <input type="checkbox"/> PONTO DE ATENÇÃO	<input checked="" type="checkbox"/> CONFORME   <input type="checkbox"/> NÃO CONFORME   <input type="checkbox"/> PONTO DE ATENÇÃO		<input checked="" type="checkbox"/> CONFORME   <input type="checkbox"/> NÃO CONFORME   <input type="checkbox"/> ATENÇÃO   <input type="checkbox"/> NÃO APLICÁVEL			
<b>LIMPEZA DO TERRENO (LINHA E ENTRELINHA)</b>	<b>CONTROLE SELETIVO DE GRAMÍNEAS E ESPÉCIES INVASORAS</b>		<b>ANÁLISE CRÍTICA DO LOTE (quanto ao desenvolvimento das mudas)</b>			
<input type="checkbox"/> CONFORME   <input type="checkbox"/> NÃO CONFORME   <input checked="" type="checkbox"/> PONTO DE ATENÇÃO	<input type="checkbox"/> CONFORME   <input type="checkbox"/> NÃO CONFORME   <input checked="" type="checkbox"/> PONTO DE ATENÇÃO		<input type="checkbox"/> BOM   <input checked="" type="checkbox"/> SATISFATÓRIO   <input type="checkbox"/> RUIM			
<b>MULCHING</b>	<b>DEMARCAÇÃO FÍSICA DA ÁREA E ISOLAMENTO</b>		<b>REPOSIÇÃO DE MUDAS (REPLANTIO)</b>			
<input type="checkbox"/> IMPLANTADO   <input checked="" type="checkbox"/> NÃO IMPLANTADO	<input checked="" type="checkbox"/> CONFORME   <input type="checkbox"/> NÃO CONFORME   <input type="checkbox"/> PONTO DE ATENÇÃO		<input checked="" type="checkbox"/> CONFORME   <input type="checkbox"/> NÃO CONFORME   <input type="checkbox"/> PONTO DE ATENÇÃO			
<b>CONTROLE DE FORMIGA CORTADEIRA</b>	<b>ADUBAÇÃO DE COBERTURA</b>					
<input checked="" type="checkbox"/> CONFORME   <input type="checkbox"/> NÃO CONFORME   <input type="checkbox"/> PONTO DE ATENÇÃO	<input type="checkbox"/> CONFORME   <input type="checkbox"/> NÃO CONFORME   <input checked="" type="checkbox"/> NÃO APLICÁVEL					
<b>QUANTIDADE DE MUDAS</b>						
TOTAL CONFERIDO [ 48 ]	MUDAS - MENOR QUE 30CM [ 0 ]	[ 0 ] %	MUDAS MORTAS [ 2 ]	[ 4,16 ] %		
OBSERVAÇÃO:	*ATENÇÃO QUANTO A DIVERSIDADE DE ESPÉCIES.					
 ASSINATURA - TÉCNICO/SUPERVISOR	 Hugo Mendes Consórcio Supereng Eng. Ambiental ASSINATURA - COORD. AMBIENTAL	DATA DA VISTORIA	MANUTENÇÃO			
		30/09/2022	<input checked="" type="checkbox"/> CONFORME   <input type="checkbox"/> NÃO CONFORME			

	<b>FICHA DE VERIFICAÇÃO DE PLANTIO DE MUDAS FLORESTAIS NATIVAS</b>		Página	1/1
			Data	12/05/2020
			Numeração	BDP-FR-AS-0074-R00
<b>Responsável pelo Serviço</b> Consórcio BDP - OAS Cetenco			<b>Data do Registro</b> 27/09/2022	
<b>Documento de Referência</b> Prog. Revegetação e Enriquecimento Florestal			<b>Projeto de Referência</b> 0334-02-AS-CEP-4000-R0	








Local do Serviço		LISTA DE VERIFICAÇÃO				<b>Nota:</b> C: Conforme / NC: Não Conforme / PA: Ponto de Atenção / NA: Não Aplicável
Lote 5	Demarcações topográficas	C (x) NC ( ) PA ( ) NA ( )	Plantio das mudas	C (x) NC ( ) PA ( ) NA ( )		
	Realização de análises físico-químicas do solo	C (x) NC ( ) PA ( ) NA ( )	Espaçamento médio	C (x) NC ( ) PA ( ) NA ( )		
Sublote	Correção do solo	C ( ) NC ( ) PA ( ) NA (x)	Combate às formigas	C (x) NC ( ) PA ( ) NA ( )		
5.13	Roçada mecânica e/ou gradagem	C (x) NC ( ) PA ( ) NA ( )	Mudas < 30cm	C (x) NC ( ) PA ( ) NA ( )		
	Coveamento	C (x) NC ( ) PA ( ) NA ( )	Mudas Mortas	C (x) NC ( ) PA ( ) NA ( )		
Execução de Serviço	Coroamento	C (x) NC ( ) PA ( ) NA ( )	Adubação de cobertura	C (x) NC ( ) PA ( ) NA ( )		
9/12	Implantação de aceiros	C (x) NC ( ) PA ( ) NA ( )	Placa de identificação	C ( ) NC ( ) PA (x) NA ( )		

**OBSERVAÇÕES**

\* O Consórcio BDP realizou no presente mês a manutenção da presente área, onde foi realizado procedimentos exigidos conforme especificação técnica, foram realizados monitoramento de mortalidade da espécie nativa e de ervas competidoras no entorno da mesma. Não tendo sido evidenciado necessidade de tais procedimentos, foi realizado apenas um controle de formiga cortadeira no sublote em referência.





\* Segue em anexo os registros fotográficos.

<b>Responsáveis</b>	<b>Téc. Responsável</b>	<b>Responsável</b>	<b>Fiscalização - DAEE</b>
Visto	<i>Lande Junior Soares</i>	<i>Emerson Souza</i>	<b>Hugo Mendes</b> Consórcio Supereng
Nome	LandeJunior Soares	Emerson Souza	Eng. Ambiental Hugo Mendes

	<b>REGISTRO FOTOGRÁFICO</b>		Página	1/1
			Data	12/05/2020
			Numeração	BDP-FR-AS-0073-R00
<b>DADOS</b>				
Nome do Registro:			Prog. Revegetação e Enriquecimento Florestal - Lote 5.12	
Local / Obra:		Barragem Duas Pontes	Data do Registro: 29/07/2022	
Resp. Registro:		LanderJunior Soares	Destinação do Registro: Consórcio Supereng - DAEE	
Descrição:			Vistoria de monitoramento no plantio do sublote em referência	
<b>REGISTRO FOTOGRÁFICO</b>				
				
Foto 01	Detalhes da espécie nativa (registro fotográfico 27/09/2022).		Foto 02	Detalhes da espécie nativa (registro fotográfico 27/09/2022).
				
Foto 03	Detalhes da espécie nativa (registro fotográfico 27/09/2022).		Foto 04	Detalhes da espécie nativa (registro fotográfico 27/09/2022).
				
Foto 05			Foto 06	

*Lander Junior Soares*

Visto Responsável pelo Registro

	BARRAGENS				
	PEDREIRA	X	DUAS PONTES		
TÍTULO				Realizado manutenção no lote	
FICHA DE ACOMPANHAMENTO DE MANUTENÇÃO MENSAL (REV01)				<input checked="" type="checkbox"/> SIM <input type="checkbox"/> NÃO	
Nº LOTE	5.12	MÊS DA VISTORIA			
Nº DO DOCUMENTO	Nº 0334.02.OL.PES.0037.R09	INÍCIO	SETEMBRO/22	TÉRMINO	SETEMBRO/22
LOTE DE CONFERÊNCIA (ha)	1,25	Nº DE MANUTENÇÃO	8/12		
<b>TERRA</b>		<b>COROAMENTO AO REDOR DAS COVAS</b>		<b>MANUTENÇÃO DOS ACEIROS</b>	
<input checked="" type="checkbox"/> ÚMIDA   <input type="checkbox"/> SECA   <input type="checkbox"/> PONTO DE ATENÇÃO		<input checked="" type="checkbox"/> CONFORME   <input type="checkbox"/> NÃO CONFORME   <input type="checkbox"/> PONTO DE ATENÇÃO		<input checked="" type="checkbox"/> CONFORME   <input type="checkbox"/> NÃO CONFORME   <input type="checkbox"/> ATENÇÃO   <input type="checkbox"/> NÃO APLICÁVEL	
<b>LIMPEZA DO TERRENO (LINHA E ENTRELINHA)</b>		<b>CONTROLE SELETIVO DE GRAMÍNEAS E ESPÉCIES INVASORAS</b>		<b>ANÁLISE CRÍTICA DO LOTE (quanto ao desenvolvimento das mudas)</b>	
<input type="checkbox"/> CONFORME   <input type="checkbox"/> NÃO CONFORME   <input checked="" type="checkbox"/> PONTO DE ATENÇÃO		<input type="checkbox"/> CONFORME   <input type="checkbox"/> NÃO CONFORME   <input checked="" type="checkbox"/> PONTO DE ATENÇÃO		<input type="checkbox"/> BOM   <input checked="" type="checkbox"/> SATISFATÓRIO   <input type="checkbox"/> RUIM	
<b>MULCHING</b>		<b>DEMARCAÇÃO FÍSICA DA ÁREA E ISOLAMENTO</b>		<b>REPOSIÇÃO DE MUDAS (REPLANTIO)</b>	
<input type="checkbox"/> IMPLANTADO   <input checked="" type="checkbox"/> NÃO IMPLANTADO		<input checked="" type="checkbox"/> CONFORME   <input type="checkbox"/> NÃO CONFORME   <input type="checkbox"/> PONTO DE ATENÇÃO		<input checked="" type="checkbox"/> CONFORME   <input type="checkbox"/> NÃO CONFORME   <input type="checkbox"/> PONTO DE ATENÇÃO	
<b>CONTROLE DE FORMIGA CORTADEIRA</b>		<b>ADUBAÇÃO DE COBERTURA</b>			
<input checked="" type="checkbox"/> CONFORME   <input type="checkbox"/> NÃO CONFORME   <input type="checkbox"/> PONTO DE ATENÇÃO		<input type="checkbox"/> CONFORME   <input type="checkbox"/> NÃO CONFORME   <input checked="" type="checkbox"/> NÃO APLICÁVEL			
<b>QUANTIDADE DE MUDAS</b>					
TOTAL CONFERIDO [ 48 ]	MUDAS - MENOR QUE 30CM [ 0 ]	[ ] %	MUDAS MORTAS [ 2 ]	[ 4,16 ] %	
OBSERVAÇÃO:	*ATENTAR QUANTO A DIVERSIDADE DE ESPÉCIES.				
 ASSINATURA - TÉCNICO/SUPERVISOR	 Hugo Mendes Consórcio Supereng Eng. Ambiental ASSINATURA - COORD. AMBIENTAL	DATA DA VISTORIA		MANUTENÇÃO	
		30/09/2022		<input checked="" type="checkbox"/> CONFORME   <input type="checkbox"/> NÃO CONFORME	

	<b>FICHA DE VERIFICAÇÃO DE PLANTIO DE MUDAS FLORESTAIS NATIVAS</b>	Página	1/1
		Data	12/05/2020
		Numeração	BDP-FR-AS-0074-R00
Responsável pelo Serviço		Data do Registro	
Consórcio BDP - OAS Cetenco		27/09/2022	
Documento de Referência		Projeto de Referência	
Prog. Revegetação e Enriquecimento Florestal		0334-02-AS-CEP-4000-R0	






Local do Serviço		LISTA DE VERIFICAÇÃO				Nota: C: Conforme / NC: Não Conforme / PA: Ponto de Atenção / NA: Não Aplicável
Lote 5	Demarcações topográficas	C (x) NC ( ) PA ( ) NA ( )	Plantio das mudas	C (x) NC ( ) PA ( ) NA ( )		
	Realização de análises físico-químicas do solo	C (x) NC ( ) PA ( ) NA ( )	Espaçamento médio	C (x) NC ( ) PA ( ) NA ( )		
Sublote	Correção do solo	C ( ) NC ( ) PA ( ) NA (x)	Combate às formigas	C (x) NC ( ) PA ( ) NA ( )		
5.12	Roçada mecânica e/ou gradagem	C (x) NC ( ) PA ( ) NA ( )	Mudas < 30cm	C (x) NC ( ) PA ( ) NA ( )		
	Coveamento	C (x) NC ( ) PA ( ) NA ( )	Mudas Mortas	C (x) NC ( ) PA ( ) NA ( )		
Execução de Serviço	Coroamento	C (x) NC ( ) PA ( ) NA ( )	Adubação de cobertura	C (x) NC ( ) PA ( ) NA ( )		
9/12	Implantação de aceiros	C (x) NC ( ) PA ( ) NA ( )	Placa de identificação	C ( ) NC ( ) PA (x) NA ( )		

**OBSERVAÇÕES**

\* O Consórcio BDP realizou no presente mês a manutenção da presente área, onde foi realizado procedimentos exigidos conforme especificação técnica, foram realizados monitoramento de mortalidade da espécie nativa e de ervas competidoras no entorno da mesma. Não tendo sido evidenciado necessidade de tais procedimentos, foi realizado apenas um controle de formiga cortadeira no sublote em referência.

\* Segue em anexo os registros fotográficos.

Responsáveis	Téc. Responsável	Responsável	Fiscalização - DAEE
Visto	<i>Lande Junior Soares</i>	<i>[assinatura]</i>	<b>Hugo Mendes</b>
Nome	LandeJunior Soares	Emerson Souza	Consórcio Supereng Hugo Mendes Eng. Ambiental


	<b>REGISTRO FOTOGRÁFICO</b>		Página	1/2
			Data	12/05/2020
			Numeração	BDP-FR-AS-0073-R00
<b>DADOS</b>				
Nome do Registro:			Prog. Revegetação e Enriquecimento Florestal - Lote 5, 13	
Local / Obra:		Barragem Duas Pontes	Data do Registro: 27/09/2022	
Resp. Registro:		LanderJunior Soares	Destinação do Registro: Consórcio Supereng - DAEE	
Descrição:			Vistoria de monitoramento no plantio do sublote em referência	
<b>REGISTRO FOTOGRÁFICO</b>				
				
Foto 01	Detalhes da espécie nativa (registro fotográfico 27/09/2022).		Foto 02	Monnitoramento de área, seguindo também controle de formiga cortadeira na área de plantio (registro fotográfico 27/09/2022).
				
Foto 03	Detalhes da espécie nativa (registro fotográfico 27/09/2022).		Foto 04	Detalhes da espécie nativa (registro fotográfico 27/09/2022).
Foto 05			Foto 06	

*Lander Junior Soares*

Visto Responsável pelo Registro

---

## 4. FICHA DE LIBERAÇÃO DE SUPRESSÃO DE VEGETAÇÃO

	<b>FICHA DE CONTROLE E LIBERAÇÃO DE SUPRESSÃO DA VEGETAÇÃO</b>	Página	1/1
		Data	12/05/2020
		Numeração	BDP-FR-AS-0065-R02
NÚMERO DA FICHA	DATA DO REGISTRO	VALIDADE	
	01 / 06 / 2022	Essa ficha tem validade de 15 dias consecutivos após a data de emissão	

ENGENHARIA	DOCUMENTOS DE REFERÊNCIA		
	Nº da ASV: 2992 / 2020		
	Projeto Executivo:		
LOCALIZAÇÃO		Observação:	
Parcela	1		
LIBERAÇÃO PARA EXECUÇÃO DO SERVIÇO:		Data: 01/06/2022	Ass.: Consórcio DAS Cetenco Rodrigo Souza Engenheiro Civil

TOPOGRAFIA	CONFERENCIA DA ÁREA		
	Faixa de Supressão de acordo com Projeto e Poligonal Licenciada		Observação:
	Sim	Não	
X			
LIBERAÇÃO PARA EXECUÇÃO DO SERVIÇO:		Data: 01/06/2022	Ass.: Consórcio DAS Cetenco Rodrigo Souza Engenheiro Civil

SUPERVISÃO AMBIENTAL	VISTORIA DE SUPRESSÃO VEGETAL		
	Resgate de Gernoplasma		Afugentamento de Fauna
	Sim	Não	Sim
X		X	
LIBERAÇÃO PARA EXECUÇÃO DO SERVIÇO:		Data: 01.06.22	Ass.: Michelle

EXECUÇÃO DA SUPRESSÃO	EXECUÇÃO							
	Área (ha): 3,33 ha		Quantidade de árvores de acordo com o DAP: 268					
	Volume de Lenha + Tora (M³) Estimado: 36,371		<table border="1"> <tr> <td>&gt;DAP&gt;15</td> <td>195</td> </tr> <tr> <td>16&gt;DAP&gt;30</td> <td>58</td> </tr> <tr> <td>DAP&gt;30</td> <td>15</td> </tr> </table>	>DAP>15	195	16>DAP>30	58	DAP>30
>DAP>15	195							
16>DAP>30	58							
DAP>30	15							
Local de Emplamento: 05		MOTIVO:						
PARALISAÇÃO?	DATA: HORA:	ASS:						
RETOMADA	DATA: HORA:	ASS:						
A paralização das atividades pode ser feita pela equipe de Supervisão, Gerenciamento ou DAEE e a retomada deve ter consentimento do paralizador.								

APROVAÇÃO FINAL DO SERVIÇO	APROVAÇÃO		
	1º CONSÓRCIO - PRODUÇÃO Ass. e carimbo:	2º ENGENHARIA Ass. e carimbo:	3º SUPERVISÃO AMBIENTAL Ass. e carimbo:
			Michelle





# RELATÓRIO FOTOGRÁFICO

Página	1/2
Data	12/05/2020
Codificação	0344-01-AS-RFT-0021-R00

## ACOMPANHAMENTO DE ATIVIDADES

Obra: Barragem Duas Pontes

### DADOS

Nome do Registro: Relatório Fotográfico

Responsável do Registro	Destinação do Registro
Altamir Pedro de Oliveira neto	Inspeção / Verificação
Função: Médico Veterinário	

### Descrição / Objetivo

No dia 01/06/2022 foi realizada vistoria na área correspondente a parcela 01. Foram realizadas atividades de busca ativa em vegetação remanescente, copas e tronco. No local foram avistados locais propícios para ninhos que indicam presença de animais que estejam nidificando de maneira inconspícua no local, tanto em período diurno como noturno. Além disso, nesta área podem se abrigar espécies provenientes das áreas já suprimidas anteriormente. Considerando estes fatos, as atividades de afugentamento e resgate de fauna deverão ter continuidade durante a execução da supressão pela equipe responsável.

Não foram evidenciados sementes e nem plântulas no resgate de germoplasma.

Veterinario Responsável	Biologo Responsável



RELATÓRIO FOTOGRÁFICO

Página 2/3  
Data 07/05/2019  
Codificação 0322-02-AS-RFT-0018-R00

ACOMPANHAMENTO DE ATIVIDADES

Obra: Barragem de Duas Pontes

REGISTRO FOTOGRÁFICO -

Nome do Registro: Relatório Fotográfico Parcela 1



2.1 - Busca ativa



2.2 - Busca ativa




2.3 Vista frontal - Arvores sem presença de ninhos.





2.4 - Vista floral - Arvores sem presença de ninhos.

Veterinario Responsável

Biologo Responsável

	<b>FICHA DE CONTROLE E LIBERAÇÃO DE SUPRESSÃO DA VEGETAÇÃO</b>	Página	1/1
		Data	12/05/2020
		Numeração	BDP-FR-AS-0065-R02
NÚMERO DA FICHA		DATA DO REGISTRO	VALIDADE
		14/06/2022	Essa ficha tem validade de 15 dias consecutivos após a data de emissão

ENGENHARIA	DOCUMENTOS DE REFERÊNCIA		
	N° da ASV: 2992/2020 Projeto Executivo:		
	LOCALIZAÇÃO		
	Parcela	8	Observação:
LIBERAÇÃO PARA EXECUÇÃO DO SERVIÇO:			Data: x 14/06/2022    Ass.: x  Consórcio OAS-Cetenco Rodrigo Souza Engenheiro Civil

TOPOGRAFIA	CONFERÊNCIA DA ÁREA		
	Faixa de Supressão de acordo com Projeto e Poligonal Licenciada		Observação:
	Sim	Não	
	x		
LIBERAÇÃO PARA EXECUÇÃO DO SERVIÇO:			Data: x 14/06/2022    Ass.: x  Consórcio OAS-Cetenco Rodrigo Souza Engenheiro Civil

SUPERVISÃO AMBIENTAL	VISTORIA DE SUPRESSÃO VEGETAL			
	Resgate de Germoplasma		Afugentamento de Fauna	
	Sim	Não	Sim	Não
	x		x	
LIBERAÇÃO PARA EXECUÇÃO DO SERVIÇO:			Data: 14/05/22    Ass.: Michelle	

EXECUÇÃO DA SUPRESSÃO	EXECUÇÃO		
	Área (ha): 22,49 ha	Quantidade de árvores de acordo com o DAP: 260	
	Volume de Lenha + Tora (M³) Estimado: 35,96 m³	5>DAP>15	200
	Local de Empilhamento: 05	16>DAP>30	32
		DAP>30	20
	PARALISAÇÃO?	DATA:	ASS:
	HORA:		
RETOMADA	DATA:	ASS:	
	HORA:		
A paralização das atividades pode ser feita pela equipe da Supervisão, Gerenciamento ou DAEE e a retomada deve ter consentimento do paralizador.			

APROVAÇÃO FINAL DO SERVIÇO	APROVAÇÃO		
	1° CONSÓRCIO - PRODUÇÃO	2° ENGENHARIA	3° SUPERVISÃO AMBIENTAL
	Ass. e carimbo:	Ass. e carimbo:	Ass. e carimbo:



# RELATÓRIO FOTOGRÁFICO

Página	1/2
Data	12/05/2020
Codificação	0344-01-AS-RFT-0021-R00

## ACOMPANHAMENTO DE ATIVIDADES

Obra: Barragem Duas Pontes

### DADOS


Nome do Registro: Relatório Fotográfico

Responsável do Registro	Destinação do Registro
Allamir Pedro de Oliveira neto	Inspeção / Verificação
Função: Médico Veterinário	

### Descrição / Objetivo

No dia 14/06/2022 foi realizada vistoria na área correspondente a parcela 08. Foram realizadas atividades de busca ativa em vegetação remanescente, copas e tronco. No local foram avistados locais propícios para ninhos que indicam presença de animais que estejam nidificando de maneira inconspícua no local, tanto em período diurno como noturno. Além disso, nesta área podem se abrigar espécies provenientes das áreas já suprimidas anteriormente. Considerando estes fatos, as atividades de afugentamento e resgate de fauna deverão ter continuidade durante a execução da supressão pela equipe responsável.

Não foram evidenciados sementes e nem plântulas no resgate de germoplasma.

Veterinario Responsável	Biologo Responsável
 Dr. Allamir P. de Oliveira Neto Médico Veterinário CRMV-MG 19.311	



# RELATÓRIO FOTOGRÁFICO

Página 2/3  
Data 07/05/2019  
Codificação 0322-02-AS-RFT-0018-R00

## ACOMPANHAMENTO DE ATIVIDADES

Obra: Barragem de Duas Pontes

### REGISTRO FOTOGRÁFICO -

Nome do Registro: Relatório Fotográfico Parcela 8



2.1 - Busca ativa



2.2 - Busca ativa



2.3 Vista frontal - Árvores sem presença de ninhos.





2.4 - Vista floral - Árvores sem presença de ninhos.


Veterinario Responsável


Biologo Responsável

  
Dr. Altamir P. de Oliveira Neto  
Médico Veterinário  
CRMV-MG 19.311

	<b>FICHA DE CONTROLE E LIBERAÇÃO DE SUPRESSÃO DA VEGETAÇÃO</b>	Página	1/1
		Data	12/05/2020
		Numeração	BDP-FR-AS-0065-R02
NÚMERO DA FICHA	DATA DO REGISTRO	VALIDADE	
	14 106 12022	Essa ficha tem validade de 15 dias consecutivos após a data de emissão	

ENGENHARIA	DOCUMENTOS DE REFERÊNCIA		
	Nº da ASV: 2092/2020 Projeto Executivo:		
	LOCALIZAÇÃO		
	Parcela	6	Observação:
LIBERAÇÃO PARA EXECUÇÃO DO SERVIÇO:			Ass.:  Consórcio OAS-Cetenco Rodrigo Souza Engenheiro Civil

TOPOGRAFIA	CONFERÊNCIA DA ÁREA		
	Faixa de Supressão de acordo com Projeto e Poligonal Licenciada		Observação:
	Sim	Não	
	x		
LIBERAÇÃO PARA EXECUÇÃO DO SERVIÇO:			Ass.:  Consórcio OAS-Cetenco Rodrigo Souza Engenheiro Civil

SUPERVISÃO AMBIENTAL	VISTORIA DE SUPRESSÃO VEGETAL				
	Resgate de Germoplasma		Afuventamento de Fauna		Observação:
	Sim	Não	Sim	Não	
	x		x		
LIBERAÇÃO PARA EXECUÇÃO DO SERVIÇO:			Data: 14.06.22	Ass.:  Michelle Pinheiro	

EXECUÇÃO DA SUPRESSÃO	EXECUÇÃO			
	Área (ha): 0,1 ha	Quantidade de árvores de acordo com o DAP:		
	Volume de Lenha + Tora (M³) Estimado: 8,98 ha	5>DAP>15	65	
	Local de Empilhamento: 05	16>DAP>30	16	
		DAP>30	3	
	PARALISAÇÃO?	DATA:	ASS.:	MOTIVO:
	HORA:			
RETOMADA	DATA:	ASS.:		
	HORA:			

A paralização das atividades pode ser feita pela equipe da Supervisão, Gerenciamento ou DAEE e a retomada deve ter consentimento do paralizador.

APROVAÇÃO FINAL DO SERVIÇO	APROVAÇÃO		
	1º CONSÓRCIO - PRODUÇÃO	2º ENGENHARIA	3º SUPERVISÃO AMBIENTAL
	Ass. e carimbo:	Ass. e carimbo:	Ass. e carimbo:



# RELATÓRIO FOTOGRÁFICO

Página	1/2
Data	12/05/2020
Codificação	0344-01-AS-RFT-0021-R00

## ACOMPANHAMENTO DE ATIVIDADES

Obra: Barragem Duas Pontes

### DADOS

Nome do Registro: Relatório Fotográfico

Responsável do Registro	Destinação do Registro
Altamir Pedro de Oliveira Neto	Inspeção / Verificação
Função: Médico Veterinário	

### Descrição / Objetivo

No dia 14/06/2022 foi realizada vistoria na área correspondente a parcela 06. Foram realizadas atividades de busca ativa em vegetação remanescente, copas e tronco. No local foram avistados locais propícios para ninhos que indicam presença de animais que estejam nidificando de maneira inconspícua no local, tanto em período diurno como noturno. Além disso, nesta área podem se abrigar espécies provenientes das áreas já suprimidas anteriormente. Considerando estes fatos, as atividades de afugentamento e resgate de fauna deverão ter continuidade durante a execução da supressão pela equipe responsável.

Não foram evidenciados sementes e nem plântulas no resgate de germoplasma.

Veterinário Responsável

Biologo Responsável

  
Dr. Altamir P. de Oliveira Neto  
Médico Veterinário  
CRMV-MG 19.311



RELATÓRIO FOTOGRÁFICO

Página 2/3  
Data 07/05/2019  
Codificação 0322-02-AS-RFT-0018-R00

ACOMPANHAMENTO DE ATIVIDADES

Obra: Barragem de Duas Pontes

REGISTRO FOTOGRÁFICO -

Nome do Registro: Relatório Fotográfico Parcela 6



2.1 - Busca ativa



2.2 - Busca ativa



2.3 Vista frontal - Arvores sem presença de ninhos.




2.4 - Vista floral - Arvores sem presença de ninhos.


Veterinario Responsável


Biologo Responsável

  
Dr. Altamir P. de Oliveira Neto  
Médico Veterinário  
CRMV-MG 19.311



	<b>FICHA DE CONTROLE E LIBERAÇÃO DE SUPRESSÃO DA VEGETAÇÃO</b>	Página	1/1
		Data	12/05/2020
		Numeração	BDP-FR-AS-0065-R02
NÚMERO DA FICHA	DATA DO REGISTRO	VALIDADE	
2992/2020	15 106 12022	Essa ficha tem validade de 15 dias consecutivos após a data de emissão	

ENGENHARIA	DOCUMENTOS DE REFERÊNCIA		
	Nº da ASV: Projeto Executivo:		
	LOCALIZAÇÃO		
	Parcela	24	Observação:
LIBERAÇÃO PARA EXECUÇÃO DO SERVIÇO:			Data: 15/06/2022 Ass.: X  Consorcio OAS-Cetenco Rodrigo Souza Engenheiro Civil



TOPOGRAFIA	CONFERÊNCIA DA ÁREA		
	Faixa de Supressão de acordo com Projeto e Poligonal Licenciada		Observação:
	Sim	Não	
	8		
LIBERAÇÃO PARA EXECUÇÃO DO SERVIÇO:			Data: 15/06/2022 Ass.: X  Consorcio OAS-Cetenco Rodrigo Souza Engenheiro Civil

SUPERVISÃO AMBIENTAL	VISTORIA DE SUPRESSÃO VEGETAL				
	Resgate de Germoplasma		Afastamento de Fauna		Observação:
	Sim	Não	Sim	Não	
	8		8		
LIBERAÇÃO PARA EXECUÇÃO DO SERVIÇO:			Data: 14.06.22 Ass.: Michelle		

EXECUÇÃO DA SUPRESSÃO	EXECUÇÃO			
	Área (ha): 0,5 ha		Quantidade de árvores de acordo com o DAP:	
	Volume de Lenha + Tora (M³) Estimado: 49,81 m³		5>DAP>15	235
	Local de Empilhamento:		16>DAP>30	85
			DAP>30	20
	PARALISAÇÃO?	DATA: HORA:	ASS.:	MOTIVO:
RETOMADA	DATA: HORA:	ASS.:		

A paralisação das atividades pode ser feita pela equipe da Supervisão, Gerenciamento ou DAEE e a retomada deve ter consentimento do paralizador.

APROVAÇÃO FINAL DO SERVIÇO	APROVAÇÃO		
	1º CONSÓRCIO - PRODUÇÃO	2º ENGENHARIA	3º SUPERVISÃO AMBIENTAL
	Ass. e carimbo:	Ass. e carimbo:	Ass. e carimbo:

	<b>RELATÓRIO FOTOGRÁFICO</b>	Página	1/2
		Data	12/05/2020
		Codificação	0344-01-AS-RFT-0021-R00
ACOMPANHAMENTO DE ATIVIDADES			
Obra: Barragem Duas Pontes			
DADOS			
Nome do Registro: Relatório Fotográfico			
Responsável do Registro		Destinação do Registro	
Altamir Pedro de Oliveira neto		Inspeção / Verificação	
Função: Médico Veterinário			
Descrição / Objetivo			
<p>No dia 15/06/2022 foi realizada vistoria na área correspondente a parcela 24. Foram realizadas atividades de busca ativa em vegetação remanescente, copas e tronco. No local foram avistados locais propícios para ninhos que indicam presença de animais que estejam nidificando de maneira inconspicua no local, tanto em período diurno como noturno. Além disso, nesta área podem se abrigar espécies provenientes das áreas já suprimidas anteriormente. Considerando estes fatos, as atividades de afugentamento e resgate de fauna deverão ter continuidade durante a execução da supressão pela equipe responsável.</p> <p>Não foram evidenciados sementes e nem plântulas no resgate de germoplasma.</p>			
Veterinário Responsável		Biólogo Responsável	
 Dr. Altamir P. de Oliveira Neto Médico Veterinário CRMV-MG 19.311			



# RELATÓRIO FOTOGRÁFICO

Página 2/3  
Data 07/05/2019  
Codificação 0322-02-AS-RFT-0018-R00

## ACOMPANHAMENTO DE ATIVIDADES

Obra: Barragem de Duas Pontes

### REGISTRO FOTOGRÁFICO -

Nome do Registro: Relatório Fotográfico Parcela 24



2.1 - Busca ativa



2.2 - Busca ativa



2.3 Vista frontal - Arvores sem presença de ninhos.




2.4 - Vista floral - Arvores sem presença de ninhos.



Veterinario Responsável

Biologo Responsável

  
Dr. Altamir P. de Oliveira Neto  
Médico Veterinário  
CRMV-MG 19.311

	<b>FICHA DE CONTROLE E LIBERAÇÃO DE SUPRESSÃO DA VEGETAÇÃO</b>	Página	1/1
		Data	12/05/2020
		Numeração	BDP-FR-AS-0065-R02
NÚMERO DA FICHA	DATA DO REGISTRO	VALIDADE	
	22/06/2022	Essa ficha tem validade de 15 dias consecutivos após a data de emissão	



ENGENHARIA	DOCUMENTOS DE REFERÊNCIA		
	Nº da ASV: Projeto Executivo:		
	LOCALIZAÇÃO		
	Parcela	Área 11B	Observação: <i>Supressão de espécie exótica, futura APP tem a presença de Substância</i>
LIBERAÇÃO PARA EXECUÇÃO DO SERVIÇO:		Data:	Ass.: Consórcio OAS-Cetenco Rodrigo Souza Engenheiro Civil

TOPOGRAFIA	CONFERÊNCIA DA ÁREA		
	Faixa de Supressão de acordo com Projeto e Poligonal Licenciada		Observação:
	Sim	Não	
LIBERAÇÃO PARA EXECUÇÃO DO SERVIÇO:		Data:	Ass.: Consórcio OAS-Cetenco Rodrigo Souza Engenheiro Civil

SUPERVISÃO AMBIENTAL	VISTORIA DE SUPRESSÃO VEGETAL				
	Resgate de Germoplasma		Afugentamento de Fauna		Observação:
	Sim	Não	Sim	Não	
		X	X		
LIBERAÇÃO PARA EXECUÇÃO DO SERVIÇO:		Data:	Ass.: <i>[Assinatura]</i>		

EXECUÇÃO DA SUPRESSÃO	EXECUÇÃO			
	Área (ha):	1,04	Quantidade de árvores de acordo com o DAP:	
	Volume de Lenha + Tora (M³) Estimado:	155,8	5>DAP>15	223
	Local de Empilhamento:	05 (Pátio de Toras)	16>DAP>30	507
			DAP>30	21
	PARALISAÇÃO?	DATA: HORA:	ASS.:	MOTIVO:
RETOMADA	DATA: HORA:	ASS.:		
A paralisação das atividades pode ser feita pela equipe da Supervisão, Gerenciamento ou DAEE e a retomada deve ter consentimento do paralizador.				

APROVAÇÃO FINAL DO SERVIÇO	APROVAÇÃO		
	1º CONSÓRCIO - PRODUÇÃO Ass. e carimbo:	2º ENGENHARIA Ass. e carimbo:	3º SUPERVISÃO AMBIENTAL Ass. e carimbo:
			<i>[Assinatura]</i>

	<b>RELATÓRIO FOTOGRÁFICO</b>	Página	1/2
		Data	12/05/2020
		Codificação	0344-01-AS-RFT-0021-R00
<b>ACOMPANHAMENTO DE ATIVIDADES</b>			
<b>Obra:</b> Barragem Duas Pontes			
<b>DADOS</b>			
<b>Nome do Registro:</b> Relatório Fotográfico			
<b>Responsável do Registro</b>		<b>Destinação do Registro</b>	
Altamir Pedro de Oliveira neto		Inspeção / Verificação	
Função: Médico Veterinário			
<b>Descrição / Objetivo</b>			
<p>No dia 22/06/2022 foi realizada vistoria na área correspondente a parcela 11 B . Foram realizadas atividades de busca ativa em vegetação remanescente, copas e tronco. No local foram avistados locais propícios para ninhos que indicam presença de animais que estejam nidificando de maneira inconspicua no local, tanto em período diurno como noturno. Além disso, nesta área podem se abrigar espécies provenientes das áreas já suprimidas anteriormente. Considerando estes fatos, as atividades de afugentamento e resgate de fauna deverão ter continuidade durante a execução da supressão pela equipe responsável.</p> <p>Não foram evidenciados sementes e nem plântulas no resgate de germoplasma.</p>			
<b>Veterinario Responsável</b>		<b>Biologo Responsável</b>	
 Dr. Altamir P. de Oliveira Neto Médico Veterinário CRMV-MG 19.311			



RELATÓRIO FOTOGRÁFICO

Página 2/3  
Data 07/05/2019  
Codificação 0322-02-AS-RFT-0018-R00

ACOMPANHAMENTO DE ATIVIDADES

Obra: Barragem de Duas Pontes

REGISTRO FOTOGRÁFICO -

Nome do Registro: Relatório Fotográfico Parcela 11 B



2.1 - Busca ativa



2.2 - Busca ativa



2.3 Vista frontal - Arvores sem presença de ninhos.

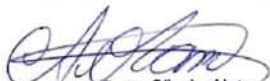



2.4 - Vista floral - Arvores sem presença de ninhos.



Veterinario Responsável

Biologo Responsável

  
Dr. Altamir P. de Oliveira Neto  
Médico Veterinário  
CRMV-MG 19.311

	<b>FICHA DE CONTROLE E LIBERAÇÃO DE SUPRESSÃO DA VEGETAÇÃO</b>	Página	1/1
		Data	12/05/2020
		Numeração	BDP-FR-AS-0065-R02
NÚMERO DA FICHA	DATA DO REGISTRO	VALIDADE	
BDP-FR-AS-000005 PAR 36	18/08/2022	Essa ficha tem validade de 15 dias consecutivos após a data de emissão	

ENGENHARIA	<b>DOCUMENTOS DE REFERÊNCIA</b>		
	Nº da ASV: 2992/2020 Projeto Executivo:		
	<b>LOCALIZAÇÃO</b>		
	Parcela	36	Observação:
LIBERAÇÃO PARA EXECUÇÃO DO SERVIÇO:			Data: 18/08/22 Ass.: Consórcio OAS-Cetenco Rodrigo Souza Engenheiro Civil

TOPOGRAFIA	<b>CONFERÊNCIA DA ÁREA</b>		
	Faixa de Supressão de acordo com Projeto e Poligonal Licenciada		Observação:
	Sim	Não	
	<input checked="" type="checkbox"/>	<input type="checkbox"/>	
LIBERAÇÃO PARA EXECUÇÃO DO SERVIÇO:			Data: 18/08/22 Ass.: Consórcio OAS-Cetenco Rodrigo Souza Engenheiro Civil

SUPERVISÃO AMBIENTAL	<b>VISTORIA DE SUPRESSÃO VEGETAL</b>				
	Resgate de Germoplasma		Afugentamento de Fauna		Observação:
	Sim	Não	Sim	Não	
	<input checked="" type="checkbox"/>	<input type="checkbox"/>	<input checked="" type="checkbox"/>	<input type="checkbox"/>	Topografia realizado a demarcação do área. Realiza apenas supressão de árvores
LIBERAÇÃO PARA EXECUÇÃO DO SERVIÇO:			Data: 25/08/22 Ass.: Michelli		

EXECUÇÃO DA SUPRESSÃO	<b>EXECUÇÃO</b>			
	Área (ha): 3,43	Quantidade de árvores de acordo com o DAP:		
	Volume de Lenha + Tora (M³) Estimado: 418,561 m³	5>DAP>15	3280	
	Local de Empilhamento:	16>DAP>30	716	
		DAP>30	141	
PARALISAÇÃO?	DATA:	ASS.:	<b>MOTIVO:</b>	
	HORA:			
RETOMADA	DATA:	ASS.:		
	HORA:			
A paralisação das atividades pode ser feita pela equipe da Supervisão, Gerenciamento ou DAEE e a retomada deve ter consentimento do paralizador.				

APROVAÇÃO FINAL DO SERVIÇO	<b>APROVAÇÃO</b>		
	1º CONSÓRCIO - PRODUÇÃO	2º ENGENHARIA	3º SUPERVISÃO AMBIENTAL
	Ass. e carimbo:	Ass. e carimbo:	Ass. e carimbo:



RELATÓRIO FOTOGRÁFICO

Página	1/2
Data	16/08/2019
Codificação	BDP-FR-AS-0036-R01

ACOMPANHAMENTO DE ATIVIDADES

Obra: Barragem Duas Pontes

DADOS



Nome do Registro: Relatório Fotográfico

Responsável do Registro	Destinação do Registro
Altamir Pedro de Oliveira neto	Inspeção / Verificação
Função: Médico Veterinário	Numeração: BDP-FR-AS-COD 0005 PAR 36

Descrição / Objetivo

No dia 18/08/2022 foi realizada vistoria na área correspondente a parcela 36. Foram realizadas atividades de busca ativa em vegetação remanescente, copas e tronco. No local foram avistados locais propícios para ninhos que indicam presença de animais que estejam nidificando de maneira inconspícua no local, tanto em período diurno como noturno. Além disso, nesta área podem se abrigar espécies provenientes das áreas já suprimidas anteriormente. Considerando estes fatos, as atividades de afugentamento e resgate de fauna deverão ter continuidade durante a execução da supressão pela equipe responsável.

Não foram evidenciados sementes e nem plântulas no resgate de germoplasma.

Veterinario Responsável	Biologo Responsável
Dr. Altamir P. de Oliveira Neto Médico Veterinário CRMV-MG 19.311 	





RELATÓRIO FOTOGRÁFICO

Página	2/2
Data	16/08/2019
Codificação	BDP-FR-AS-0036-R01

ACOMPANHAMENTO DE ATIVIDADES

Obra: Barragem Duas Pontes

REGISTRO FOTOGRÁFICO

Nome do Registro: Relatório Fotográfico Parcela 36



2.1 - Vista externa da área



2.2 - vista geral da area



2.3 - Busca ativa por ninhos






2.4 - Busca ativa

Veterinário Responsável

Biologo Responsável

Dr. Altamir P. de Oliveira Neto  
 Médico Veterinário  
 CRMV-MG 19.311

	<b>FICHA DE CONTROLE E LIBERAÇÃO DE SUPRESSÃO DA VEGETAÇÃO</b>	Página	1/1
		Data	12/05/2020
		Numeração	BDP-FR-AS-0065-R02
NÚMERO DA FICHA	DATA DO REGISTRO	VALIDADE	
BDP-FR-AS-000004 PAR 27	18 108 2022	Essa ficha tem validade de 15 dias consecutivos após a data de emissão	

ENGENHARIA	DOCUMENTOS DE REFERÊNCIA		
	Nº da ASV: 2992/2020 Projeto Executivo:		
	LOCALIZAÇÃO		
	Parcela	27	Observação:
LIBERAÇÃO PARA EXECUÇÃO DO SERVIÇO:			Data: 18/08/2022 Ass.: Consórcio OAS-Cetenco Rodrigo Souza Engenheiro Civil

TOPOGRAFIA	CONFERÊNCIA DA ÁREA		
	Faixa de Supressão de acordo com Projeto e Poligonal Licenciada		Observação:
	Sim	Não	
	8		
LIBERAÇÃO PARA EXECUÇÃO DO SERVIÇO:			Data: 18/08/2022 Ass.: Consórcio OAS-Cetenco Rodrigo Souza Engenheiro Civil

SUPERVISÃO AMBIENTAL	VISTORIA DE SUPRESSÃO VEGETAL				
	Resgate de Germoplasma		Afugentamento de Fauna		Observação:
	Sim	Não	Sim	Não	
	8		8		Topografia realizada de maneira correta. Realização de supressão de áreas.
LIBERAÇÃO PARA EXECUÇÃO DO SERVIÇO:			Data: 25/08/22 Ass.: Michelle		

EXECUÇÃO DA SUPRESSÃO	EXECUÇÃO			
	Área (ha): 1,28	Quantidade de árvores de acordo com o DAP:		
	Volume de Lenha + Tora (M³) Estimado: 130,62 m³	5>DAP>15	920	
	Local de Empilhamento:	16>DAP>30	224	
		DAP>30	46	
	PARALISAÇÃO?	DATA:	ASS.:	MOTIVO:
	HORA:			
RETOMADA	DATA:	ASS.:		
	HORA:			
A paralisação das atividades pode ser feita pela equipe da Supervisão, Gerenciamento ou DAEE e a retomada deve ter consentimento do paralizador.				

APROVAÇÃO FINAL DO SERVIÇO	APROVAÇÃO		
	1º CONSÓRCIO - PRODUÇÃO	2º ENGENHARIA	3º SUPERVISÃO AMBIENTAL
	Ass. e carimbo:	Ass. e carimbo:	Ass. e carimbo:

**RELATÓRIO FOTOGRÁFICO**

Página	1/2
Data	16/08/2019
Codificação	BDP-FR-AS-0036-R01

**ACOMPANHAMENTO DE ATIVIDADES**

Obra: Barragem Duas Pontes

**DADOS**

Nome do Registro: Relatório Fotográfico

Responsável do Registro	Destinação do Registro
Altamir Pedro de Oliveira neto	Inspeção / Verificação
Função: Médico Veterinário	Numeração: BDP-FR-AS-COD 0004 PAR 27

**Descrição / Objetivo**

No dia 18/08/2022 foi realizada vistoria na área correspondente a parcela 27. Foram realizadas atividades de busca ativa em vegetação remanescente, copas e tronco. No local foram avistados locais propícios para ninhos que indicam presença de animais que estejam nidificando de maneira inconspícua no local, tanto em período diurno como noturno. Além disso, nesta área podem se abrigar espécies provenientes das áreas já suprimidas anteriormente. Considerando estes fatos, as atividades de afugentamento e resgate de fauna deverão ter continuidade durante a execução da supressão pela equipe responsável.

Não foram evidenciados sementes e nem plântulas no resgate de germoplasma.

**Veterinario Responsável****Biologo Responsável**

Dr. Altamir P. de Oliveira Neto  
Médico Veterinário  
CRMV-MG 19.311



RELATÓRIO FOTOGRÁFICO

Página

2/2

Data

16/08/2019

Codificação

BDP-FR-AS-0036-R01

ACOMPANHAMENTO DE ATIVIDADES

Obra: Barragem Duas Pontes

REGISTRO FOTOGRÁFICO


Nome do Registro: Relatório Fotográfico Parcela 27



2.1 - Vista externa da área



2.2 - Busca ativa por ninhos



2.3 - Busca ativa por ninhos



2.4 - Busca ativa

Veterinário Responsável




Biologo Responsável

Dr. Altamir P. de Oliveira Neto  
Médico Veterinário  
CRMV-MG 10.311

---

## 5. RONDAS AMBIENTAIS

	BARRAGENS			
	PEDREIRA	X	DUAS PONTES	
RONDA SOCIOAMBIENTAL				Nº 1703-02-AS-RSA-02-24-R00 DATA DE EMISSÃO 6/7/2022
ORIGEM	<input checked="" type="checkbox"/> INTERNA		<input type="checkbox"/> EXTERNA	
EVIDÊNCIA(S)	LOCALIZAÇÃO		SITUAÇÃO ENCONTRADA	
	Lote 13		<b>Produtos químicos sem bacia de contenção e sem rotulagem.</b> Evidenciado armazenamento de produtos químicos com ausência de bandeja de contenção em desacordo a Lei nº 9.605/98. Produtos químicos com ausência de rotulagem secundária em desacordo com a NBR 14725.	
	Canteiro Industrial		<b>Vazamento de óleo contaminação de solo.</b> Em desacordo com o SUBPROGRAMA DE CONTROLE AMBIENTAL DOS CANTEIROS E ÁREAS DE APOIO	
	Canteiro Industrial		<b>Caixa bate lastro danificada impossibilitando a decantação do efluente</b>	
			APROVADO POR: Hugo Mendes	
			DATA: 07/06/2022	
VISTO TÉCNICO	Marília Salles	VISTO COORDENADOR	Hugo Mendes	

	BARRAGENS			Consórcio <b>SUPERENG</b> Barriagens
	PEDREIRA	X	DUAS PONTES	
RONDA SOCIOAMBIENTAL				Nº 1703-02-AS-RSA-02-25-R00 DATA DE EMISSÃO 6/14/2022
ORIGEM	<input checked="" type="checkbox"/> INTERNA		<input type="checkbox"/> EXTERNA	
EVIDÊNCIA(S)	LOCALIZAÇÃO		SITUAÇÃO ENCONTRADA	
	Canteiro Industrial		<b>Vazamento de óleo contaminação de solo.</b> Em desacordo com o SUBPROGRAMA DE CONTROLE AMBIENTAL DOS CANTEIROS E ÁREAS DE APOIO. Recorrente da Ronda 1703-02-AS-RSA-0224-R00	
	Canteiro Industrial		<b>Caixa bate lastro danificada</b> impossibilitando a decantação do efluente. Recorrente da ronda 1703-02-AS-RSA-0224-R00	
			APROVADO POR: Hugo Mendes DATA: 13/06/2022	
VISTO TÉCNICO	Michelle Pinheiro	VISTO COORDENADOR	Hugo Mendes	

	<b>BARRAGENS</b>			Consórcio <b>SUPERENG</b> Barragens
	PEDREIRA	X	DUAS PONTES	
RONDA SOCIOAMBIENTAL				Nº 1703-02-AS-RSA-02-26-R00 DATA DE EMISSÃO 6/28/2022
<b>ORIGEM</b>	<input checked="" type="checkbox"/> <b>INTERNA</b>		<input type="checkbox"/> <b>EXTERNA</b>	
EVIDÊNCIA(S)	LOCALIZAÇÃO		SITUAÇÃO ENCONTRADA	
	Via de acesso		Manutenção das placas nas vias de acesso	
			APROVADO POR: Hugo Mendes	
			DATA: 28/06/2022	
VISTO TÉCNICO	Michelle Pinheiro	VISTO COORDENADOR	Hugo Mendes	





## BARRAGENS



PEDREIRA

X

DUAS PONTES

TÍTULO

RONDA SOCIOAMBIENTAL

Nº

1703-02AS-RSA-0228-R00

DATA DE EMISSÃO

12/07/2022

ORIGEM

[ ] INTERNA

[ ] EXTERNA

EVIDÊNCIA(S)

LOCALIZAÇÃO

SITUAÇÃO ENCONTRADA



via de acesso

Manutenção das Placas nas vias de acesso Recomenda-se que seja realizada a poda da vegetação nas vias de acesso visto que as mesmas estão cobrindo as placas da via.



Descida do rápido

**Evidenciado:** Vazamento de óleo ao lado do gerador. Orienta-se que a franção de solo contaminada seja retirada e encaminhada para destinação adequada.



Central de concreto

Evidenciado: destinação de efluente gerado na usina de concreto sem devido direcionamento. INCA 1703-02AS-INC-0052-R00

## 7.5 SUBPROGRAMA DE MONITORAMENTO E CONTROLE DOS EFLUENTES SANITÁRIOS E INDUSTRIAIS

III. Efluentes de lavagem de betoneiras (Bate-lastro)  
Os efluentes líquidos gerados por limpeza de máquinas e caminhões betoneiras nas rampas do sistema de recirculação e decantação serão enviados por gravidade aos tanques de decantação.

Responsável já foi comunicado para providências.  
Posteriormente, a água resultante do processo de decantação, poderá ser reaproveitada na lavagem dos equipamentos destinados ao transporte e lançamento de concreto, ou na umectação de vias. As caixas deverão ser limpas periodicamente e o material decantado, após a secagem deverá ser encaminhado ao bota-fora.  
Responsável foi comunicado para providências.

6.1.8 Geração de Resíduos e Efluentes Os resíduos sólidos e efluentes gerados durante as obras deverão ser tratados conforme descritos no Plano de Gerenciamento de Resíduos Sólidos (Anexo I) e no Subprograma de Controle e Monitoramento de Efluentes Sanitários e Industriais.

ELABORADO POR:

Michelle Yasmin de Souza Pinheiro

APROVADO POR:

DATA:








12/07/2022

VISTO TÉCNICO

Michelle Yasmin de Souza Pinheiro

VISTO COORDENADOR

HUGO MENDES

	BARRAGENS			
	PEDREIRA	X	DUAS PONTES	
TÍTULO				Nº
RONDA SOCIOAMBIENTAL				1703-02AS-RSA-0228-R00
				DATA DE EMISSÃO
				19/07/2022
ORIGEM	[ ] INTERNA		[ ] EXTERNA	
EVIDÊNCIA(S)	LOCALIZAÇÃO		SITUAÇÃO ENCONTRADA	
 	Central de Concreto		<p><b>Evidenciado: destinação de efluente gerado na usina de concreto sem devido direcionamento. INCA 1703-02AS-INC-0052-R00</b></p> <p>7.5 SUBPROGRAMA DE MONITORAMENTO E CONTROLE DOS EFLUENTES SANITÁRIOS E INDUSTRIAIS  III. Efluentes de lavagem de betoneiras (Bate-lastro)  Os efluentes líquidos gerados por limpeza de máquinas e caminhões betoneiras nas rampas do sistema de recirculação e decantação serão enviados por gravidade aos tanques de decantação. Responsável já foi comunicado para providências. Posteriormente, a água resultante do processo de decantação, poderá ser reaproveitada na lavagem dos equipamentos destinados ao transporte e lançamento de concreto, ou na umectação de vias. As caixas deverão ser limpas periodicamente e o material decantado, após a secagem deverá ser encaminhado ao bota-fora.  <b>Responsável foi comunicado para providências.</b></p> <p>6.1.8 Geração de Resíduos e Efluentes Os resíduos sólidos e efluentes gerados durante as obras deverão ser tratados conforme descritos no Plano de Gerenciamento de Resíduos Sólidos (Anexo I) e no Subprograma de Controle e Monitoramento de Efluentes Sanitários e Industriais.</p>	
	CPABR		<p><b>Evidenciado: Falta de segregação dos materiais.</b> Em desacordo com o PBA Os resíduos gerados pelas obras serão divididos em classes e separados de acordo com a destinação adequada, em conformidade com os critérios estabelecidos na Resolução CONAMA nº 307/2002 para resíduos da construção civil e, classificação prevista na ABNT NBR 10.004/2004 para resíduos sólidos.</p>	
	OFICINA		<p><b>Oficina Mecânica em atividade sem cobertura Situação em desacordo com a NR 24 – Item 24.9 - Subitem Disposições gerais 24.9.7 Todos os ambientes previstos nesta norma devem ser construídos de acordo com o código de obras local, devendo:</b></p> <p>a)ter cobertura adequada e resistente, que proteja contra intempéries;</p> <p>Além disso, vale ressaltar as questões ambientais associadas a ausência de cobertura na oficina em que são executadas atividades de troca de óleo ou mecânica pesada, uma vez que, devem ser cobertas de modo a não permitir a entrada de águas pluviais nas canaletas coletoras, que consequentemente são encaminhadas para as caixas de areia e óleo (SAO). Pois, ao evitar a mistura de água pluvial nos resíduos oleosos, se impede a contaminação de águas limpas.</p> <p>Situação em desacordo com PBA: PROGRAMA DE CONTROLE AMBIENTAL DAS OBRAS e Resolução CONAMA nº 319/2002.</p>	
	OFICINA		<p><b>Evidenciado: Vazamento de óleo na oficina mecânica.</b> Em desacordo com o PBA, toda manutenção de equipamentos deverá haver piso com revestimento impermeável e dispositivo de contenção e filtragem de óleos e graxas nas áreas de manutenção, oficina mecânica, abastecimento de combustíveis e armazenamento de derivados de petróleo e produtos químicos em geral, evitando com essas medidas a contaminação do solo e cursos d'água.</p>	
ELABORADO POR:	Michelle Yasmin Pinheiro		APROVADO POR:	DATA: 19/07/2022
VISTO TÉCNICO	Michelle Yasmin Pinheiro		VISTO COORDENADOR	HUGO MENDES



## BARRAGENS

Consórcio **SUPERENG**  
Barragens

PEDREIRA

X

DUAS PONTES

TÍTULO

RONDA SOCIOAMBIENTAL

Nº

1703-02AS-RSA-0229-R00

DATA DE EMISSÃO

27/07/2022

ORIGEM

[ ] INTERNA

[ ] EXTERNA

EVIDÊNCIA(S)

LOCALIZAÇÃO

SITUAÇÃO ENCONTRADA



Bota Fora 1

**Ação preventiva** Realizar controle de processo erosivo bota fora 1

Central de concreto

**Caixa bate lastro sem manutenção-** Solicita-se que seja realizada a limpeza da caixa e que o resíduos seja encaminhado para áreas provisórias e previamente definidas para posterior encaminhamento para aterro devidamente licenciados para esta finalidade, adotando-se as medidas relacionadas à mitigação dos impactos inerentes à interferência do tráfego constantes das exigências da Licença Ambiental de Instalação – LI nº 2557 durante o transporte dos materiais até à destinação final.

CPABR

Evidenciado: Falta de segregação dos materiais. Em desacordo com o PBA Os resíduos gerados pelas obras serão divididos em classes e separados de acordo com a destinação adequada, em conformidade com os critérios estabelecidos na Resolução CONAMA nº 307/2002 para resíduos da construção civil e, classificação prevista na ABNT NBR 10.004/2004 para resíduos sólidos. Recorrente da Ronda 1703-02AS-RSA-0228



Vias de acesso

**Manutenção das Placas nas vias de acesso**  
Recomenda- se que seja realizada a poda da vegetação nas vias de acesso visto que as mesmas estão cobrindo as placas da via.

ELABORADO POR:

Michelle Pinheiro

APROVADO POR:






DATA: 27/07/2022

VISTO TÉCNICO

Michelle Pinheiro

VISTO COORDENADOR

HUGO MENDES

	BARRAGENS			
	PEDREIRA	X	DUAS PONTES	
TÍTULO				Nº
RONDA SOCIOAMBIENTAL				1703-02AS-RSA-0230-R00
				DATA DE EMISSÃO
				04/08/2022
ORIGEM	[ ] INTERNA		[ ] EXTERNA	
EVIDÊNCIA(S)	LOCALIZAÇÃO		SITUAÇÃO ENCONTRADA	
	Bota Fora 1		<b>Ação preventiva</b> Recomenda- se que seja realizado o controle de processo erosivo bota fora 1.	
	Central de concreto		<b>Caixa bate lastro sem manutenção-</b> Solicita-se que seja realizada a limpeza da caixa e que o resíduos seja encaminhado para áreas devidamente licenciadas para esta finalidade, adotando-se as medidas relacionadas à mitigação dos impactos inerentes à interferência do tráfego constantes das exigências da Licença Ambiental de Instalação – LI nº 2557 durante o transporte dos materiais até à destinação final. <b>Recorrente da Ronda 1703-02AS-RSA-0229-R00</b>	
	Vias de acesso		<b>Manutenção das Placas nas vias de acesso</b> Recomenda- se que seja realizada a poda da vegetação nas vias de acesso visto que as mesmas estão cobrindo as placas da via. <b>Recorrente da Ronda 1703-02AS-RSA-0229-R00</b>	
ELABORADO POR:	Michelle Pinheiro		APROVADO POR:	DATA: 04/08/2022
VISTO TÉCNICO	Michelle Pinheiro		VISTO COORDENADOR	HUGO MENDES



## BARRAGENS

Consórcio **SUPERENG**  
Barragens

PEDREIRA

X

DUAS PONTES

TÍTULO

RONDA SOCIOAMBIENTAL

Nº

1703-02AS-RSA-0231-R00

DATA DE EMISSÃO

10/08/2022

ORIGEM

[ ] INTERNA

[ ] EXTERNA

EVIDÊNCIA(S)

LOCALIZAÇÃO

SITUAÇÃO ENCONTRADA



Bota Fora 1

**Ação preventiva:** Recomenda-se que seja realizado o controle de processo erosivo em bota fora 1. Em desacordo com o PBA Durante todo o período de utilização das áreas de empréstimo deverão ser observadas as medidas de controle de erosão e assoreamento



Central de concreto

Evidenciado caixa de sedimentação de efluentes danificada e saturada, impossibilitando a decantação do efluente.



Galeria de adução

Evidenciado ausência de limpeza e organização.



Vias de acesso

Manutenção das Placas nas vias de acesso Recomenda-se que seja realizada a poda da vegetação nas vias de acesso visto que as mesma estão cobrindo as placas de sinalização presentes na via. **Recorrente da Ronda 1703-02AS-RSA-0229-R00 e da Ronda 1703-02AS-RSA-0230-R00**

ELABORADO POR:

Michelle Pinheiro

APROVADO POR:

DATA: 10/08/2022

VISTO TECNICO

Michelle Pinheiro

VISTO COORDENADOR

HUGO MENDES



## BARRAGENS



PEDREIRA

X

DUAS PONTES

TÍTULO

RONDA SOCIOAMBIENTAL

Nº

1703-02AS-RSA-0231-R00

DATA DE EMISSÃO

10/08/2022

ORIGEM

[ ] INTERNA

[ ] EXTERNA

EVIDÊNCIA(S)

LOCALIZAÇÃO

SITUAÇÃO ENCONTRADA



Bota Fora 1

**Ação preventiva** Recomenda-se que seja realizado o controle de processo erosivo bota fora 1.



Central de concreto

Evidenciado caixa de sedimentação de efluentes danificada e saturada



Galeria de adução

Evidenciado ausência de limpeza e organização



Vias de acesso

**Manutenção das Placas nas vias de acesso**  
Recomenda-se que seja realizada a poda da vegetação nas vias de acesso visto que as mesmas estão cobrindo as placas da via. **Recorrente da Ronda 1703-02AS-RSA-0229-R00 e da Ronda 1703-02AS-RSA-0230-R00**

ELABORADO POR:

Michelle Pinheiro

APROVADO POR:





DATA: 10/08/2022

VISTO TÉCNICO

Michelle Pinheiro

VISTO COORDENADOR


HUGO MENDES

	BARRAGENS			
		PEDREIRA	X	
TÍTULO				Nº
RONDA SOCIOAMBIENTAL				1703-02AS-RSA-0233-R00
				DATA DE EMISSÃO
				23/08/2022
ORIGEM	[ ] INTERNA		[ ] EXTERNA	
EVIDÊNCIA(S)	LOCALIZAÇÃO		SITUAÇÃO ENCONTRADA	
	Galeria de desvio		Evidenciado ausencia de limpeza e organização. Em desacordo com a ABNT 10.004	
	Central de concreto		<p>Evidenciado caixa de sedimentação de efluentes danificada e saturada, Não atendendo sua finalidade, em desacordo com o SUBPROGRAMA DE MONITORAMENTO E CONTROLE DOS EFLUENTES SANITÁRIOS E INDUSTRIAIS- A água resultante do processo de decantação, poderá ser reaproveitada na lavagem dos equipamentos destinados ao transporte e lançamento de concreto, ou na umectação de vias. As caixas deverão ser limpas periodicamente. <b>Recorrente das rondas 1703-02AS-RSA-0231-R00 e 1703-02AS-RSA-0232-R00</b></p>	
ELABORADO POR:	Michelle Pinheiro		APROVADO POR:	DATA: 23/08/2022
VISTO TECNICO	Michelle Pinheiro		VISTO COORDENADOR	HUGO MENDES

	BARRAGENS			
	PEDREIRA	X	DUAS PONTES	
RONDA SOCIOAMBIENTAL				Nº 1703-02-AS-RSA-0235-R00 DATA DE EMISSÃO 07/09/2022
ORIGEM	[ x ] INTERNA		[ ] EXTERNA	
EVIDÊNCIA(S)	LOCALIZAÇÃO		SITUAÇÃO ENCONTRADA	
	Usina de Concreto		Evidenciado armazenamento de produtos químicos fora da área permitida em desacordo a Lei 9.605/98.	
	Galeria de Desvios		Evidenciado equipamento utilizado no bombeamento com ausência de bandeja na parte interna tendo risco de vazamento no processo. De acordo com o PBA Os equipamentos fixos ou móveis (geradores, compressores ou outros) que utilizarem combustíveis ou outros produtos perigosos, contarão sempre com dique ou bandeja para contenção de vazamentos.	
	Ogiva		Evidenciado equipamento com ausência de bandeja tendo risco de vazamento no processo. De acordo com o PBA Os equipamentos fixos ou móveis (geradores, compressores ou outros) que utilizarem combustíveis ou outros produtos perigosos, contarão sempre com dique ou bandeja para contenção de vazamentos.	
	Galeria de Desvios		Evidenciado caçamba de resíduos com ausência de identificação e sendo observado o armazenamento de sucatas diretamente ao solo em desacordo ABNT 10.004.	
	Galeria de Desvios, Verdeouro, Área de Manutenção e Almojarifado do canteiro Industrial.		Evidenciado coletores de resíduos com ausência de identificação em desacordo ABNT 10.004.	



	<p>Usina de Concreto</p>	<p>Evidenciado bate lastro com ausência de sinalização quanto a lavagem da bica dos caminhões betoneiras em desacordo ABNT 10.004.</p>	
	<p>Galeria de Desvios</p>	<p>Evidenciado produto químico armazenado próximo ao bombeamento com ausência de contenção e a rotulagem secundária em desacordo a Lei 9.605/98.</p>	
	<p>Pátio de Madeira 4</p>	<p>Evidenciado ausência de separação da toras com galhadas. De acordo com o PBA As toras deverão ser empilhadas conforme orientações e sendo que o local deverá ser de fácil acesso para a realização do carregamento e espaço entre as pilhas deverá ter largura entre 1,5 e 2,0 metros.</p>	
	<p>Pátio de Madeira (proximo área 11)</p>	<p>Evidenciado pátio de madeira com ausência de placas de avisos.</p>	
	<p>Galeria de Desvios e Ogiva</p>	<p>Evidenciado torre de iluminação TAG TIX 1662T e Compressor com ausência de inspeção de fumaça preta. Conforme descrito em PBA: Os veículos/equipamentos empregados nas obras deverão ser periodicamente vistoriados para verificar seu atendimento à legislação que trata da emissão de fumaça preta.</p>	
<p>VISTO TECNICO</p>	<p>Luis Ricardo Perussi</p>	<p>VISTO COORDENADOR</p>	<p>Hugo Mendes</p>

	<b>BARRAGENS</b>			
	PEDREIRA	<b>X</b>	DUAS PONTES	
TÍTULO <p style="text-align: center;">Lista de boas Práticas</p>				Nº <p style="text-align: center;">1703-02AS-RSA-0236-R00</p>
				DATA DE EMISSÃO <p style="text-align: center;">20/09/2022</p>
<b>ORIGEM</b>	<input type="checkbox"/> INTERNA		<input type="checkbox"/> EXTERNA	
EVIDÊNCIA(S)	LOCALIZAÇÃO		SITUAÇÃO ENCONTRADA	
	Galeria de desvio		<b>Evidenciado ausencia de limpeza e organização.</b> Em desacordo com a ABNT 10.004	
	Central de concreto		<b>Evidenciado caixa de sedimentação de efluentes saturada,</b> Não atendendo sua finalidade, em desacordo com o <b>SUBPROGRAMA DE MONITORAMENTO E CONTROLE DOS EFLUENTES SANITÁRIOS E INDUSTRIAIS-</b> A água resultante do processo de decantação, poderá ser reaproveitada na lavagem dos equipamentos destinados ao transporte e lançamento de concreto, ou na umectação de vias. As caixas deverão ser limpas periodicamente.	
ELABORADO POR:	Michelle Pinheiro		APROVADO POR:	DATA: 20/09/2022
VISTO TÉCNICO	Michelle Pinheiro		VISTO COORDENADOR	HUGO MENDES

---

## 6. VEX

# **SUPERVISÃO DAS OBRAS** **BARRAGENS PEDREIRA E DUAS PONTES**

## ***RELATÓRIO DE VISITA EXTERNA***

1703-02-AS-VEX-015-R01

***Relatório de vistoria Cetesb na Obra da Barragem Duas Pontes***

**06 de junho de 2022**

## SUMÁRIO

1.	RESUMO EXECUTIVO.....	4
2.	OBJETIVO DA ATIVIDADE .....	5
3.	PÚBLICO ALVO .....	5
4.	ATIVIDADES DESENVOLVIDAS .....	5
5.	REGISTRO FOTOGRÁFICO .....	6

## FOTOS

Foto 1: Vistoria da CETESB .....6  
Foto 2: Vistoria da CETESB ..... **Erro! Indicador não definido.**

## 1. RESUMO EXECUTIVO

O presente relatório apresenta a descrição da vistoria realizada pela CETESB nas instalações do empreendimento Barragem Duas Pontes, para avaliação do Sari e verificação das áreas de supressão para emissão de Licença de Instalação da OTR.

## **2. OBJETIVO DA ATIVIDADE**

Acompanhar os fiscais da CETESB durante vistoria técnica nas áreas canteiro industrial, galeria de desvio, OTR Camanducaia e esclarecer eventuais dúvidas quanto às obras civis do empreendimento.

## **3. PÚBLICO-ALVO**

Empreendimento Barragem Duas Pontes.

## **4. ATIVIDADES DESENVOLVIDAS**

No dia 06/06/2022 os representantes do DAEE Lígia Christine, Gerente Socioambiental; da CPC Flávia Pileggi, Analista Ambiental; do CSB Hugo Mendes, Engenheiro de Meio Ambiente e Segurança do Trabalho; Marília Sales, Supervisora Ambiental; Michelle Pinheiro, Analista Ambiental, e do CBDP Denis Tomas, Gerente de SMS; Henrique Fogaça, Coordenador dos Programas Ambientais; Juliana Ramos, Coordenadora de PCA; Emerson Souza, Coordenador dos Programas do Biótico acompanharam a vistoria.

Os representantes da Cetesb, Fernanda e Luiz Eduardo, iniciaram a visita na área do canteiro industrial, na sequência foram para a galeria de desvio, e encerrado a visita na OTR Camanducaia, onde foram avaliados os pontos onde haverá a necessidade de Supressão de Vegetação para a emissão da Licença Instalação (LI).



## 5. REGISTRO FOTOGRÁFICO



**Foto 1:** Vistoria da CETESB (06/06/22)



**Foto 2:** Vistoria da CETESB (06/06/22)



**Foto 3:** Vistoria da CETESB (06/06/22)



**Foto 4:** Vistoria da CETESB (06/06/22)

# **SUPERVISÃO DAS OBRAS DAS BARRAGENS PEDREIRA E DUAS PONTES**

## ***RELATÓRIO DE VISITA EXTERNA***

1703-00-AS-VEX-0010-R00

***Visita do GAEMA***

**12 de julho de 2022**

---

## SUMÁRIO

1.	RESUMO EXECUTIVO.....	4
2.	OBJETIVO .....	5
3.	ATIVIDADES DESENVOLVIDAS .....	6
4.	REGISTRO FOTOGRÁFICO.....	7
5.	CONCLUSÃO .....	8

---

## FOTOS

Foto 1: Visita monitorada GAEMA na Barragem Pedreira. 12/07/2022.....	7
Foto 2: Visita monitorada GAEMA na Barragem Pedreira. 12/07/2022.....	7
Foto 3: Visita monitorada GAEMA na Barragem Pedreira. 12/07/2022.....	7
Foto 4: Visita monitorada GAEMA na Barragem Pedreira. 12/07/2022.....	7

---

## 1. RESUMO EXECUTIVO

O presente documento relata a visita monitorada do dia 12 de julho de 2022, do GAEMA à Barragem Pedreira, em Pedreira. Participaram da vistoria representantes de algumas instituições: (i) Consórcio BP - OAS/Cetenco, representados Luís Alberto de Oliveira – coordenador; (ii) equipe de meio ambiente do Consórcio Supereng Barragens, representada pelo Hugo Mendes e Luis Ricardo; (iii) GAEMA, representado por Flaviana Maluf de Souza.

---

## 2. OBJETIVO

A visita monitorada ocorreu após uma solicitação de visita do GAEMA, com intuito de verificar a área do plantio compensatório já realizado, nas áreas de proteção permanentes (APP) da futura barragem Pedreira, além de sanar dúvidas quanto a execução do plantio (como está sendo realizado e cronogramas) e aos impactos ambientais causados devido a construção do empreendimento.

---

### 3. ATIVIDADES DESENVOLVIDAS

A visita monitorada do dia 12 de julho foi iniciada às 9h30, com a chegada da representante do GAEMA (Flaviana Maluf de Souza) ao Canteiro de Obras da Barragem Pedreira (Fazenda Inगतuba, S/N).

A representante do GAEMA, selecionou sete lotes para que a vistoria monitorada acontecesse. Um dos lotes (2.10 e 2.13) que já teve as 12 manutenções aprovadas, e apresenta um desenvolvimento de mudas avançado, localizado na margem direita do reservatório, Pedreira; e um lote localização na APA de Campinas, o (lote 3) ela informou que está com índice de mortalidade muito grande, superior a 5%. O lote 4.8-B, devido a regeneração natural ela comentou que deveria ser realizado o controle da quantidade de Assa Peixe (regenerante), no (Lote 5.12) da margem esquerda do reservatório. a representante do GAEMA não deixou nenhuma observação, referente ao lotes 7.11 e 8.1, na margem esquerda do reservatório. A profissional do GAEMA reforçou a necessidade de controle do déficit hídrico, devido ao notório ressecamento do solo nessa época de estiagem.

#### 4. REGISTRO FOTOGRÁFICO



**Foto 1: Visita monitorada GAEMA na Barragem Pedreira. 12/07/2022.**



**Foto 2: Visita monitorada GAEMA na Barragem Pedreira. 12/07/2022..**



**Foto 3: Visita monitorada GAEMA na Barragem Pedreira. 12/07/2022..**



**Foto 4: Visita monitorada GAEMA na Barragem Pedreira. 12/07/2022..**



---

## 5. CONCLUSÃO

Após a vistoria em campo a representante do GAEMA realizou o encerramento da inspeção no canteiro de obras. O Consórcio BP – KPE/Cetenco e a equipe da Fiscalização do Consórcio CSB se mostraram disponíveis para sanar quaisquer dúvidas, e abertos a receberem visita monitoradas sempre que as mesmas forem solicitadas.

# **SUPERVISÃO DAS OBRAS DAS BARRAGENS PEDREIRA E DUAS PONTES**

## ***RELATÓRIO DE VISITA EXTERNA***

1703-02-AS-VEX-0016-R00

**Acompanhamento das Obras da Barragem Duas  
Pontes**

**Realização de testes rápidos – USF MARP Pantaleão**

**26 de julho de 2022**

## SUMÁRIO

1.	RESUMO EXECUTIVO .....	4
2.	OBJETIVO .....	5
3.	ATIVIDADES DESENVOLVIDAS.....	6
4.	REGISTRO FOTOGRÁFICO .....	7

## FOTOS

Foto 1: Eng. Cecatto realizando testes .....	7
Foto 2: Eng. Cecatto realizando testes .....	7

## 1. RESUMO EXECUTIVO

O presente documento relata a campanha e realização de testes rápidos para sífiis, HIV e Hepatites destinada aos colaboradores, realizada pela Unidade de Saúde da Família do MARP Pantaleão.

## 2. OBJETIVO

Acompanhar e relatar campanha e realização de testes rápidos para sífiis, HIV e Hepatites destinada aos colaboradores, realizada pela Unidade de Saúde da Família do MARP Pantaleão.

### 3. ATIVIDADES DESENVOLVIDAS

Na tarde do dia 26/07/2022, a equipe de Comunicação e Interação Social da Barragem Duas Pontes (BDP), em mais uma parceria com a Secretaria de Saúde de Amparo - SP, levou ao canteiro de obras industrial a equipe da USF – Unidade de Saúde da Família, do MARP – Movimento de Ação Rural do Bairro Pantaleão, para realização de testes rápidos: HIV, Sífilis e Hepatite B. Ao total, 35 colaboradores fizeram os testes, que, felizmente, acusaram negativo.

A coordenadora da unidade Isabela Gianeli Belli foi a responsável pela realização dos testes, sendo auxiliada pelas enfermeiras: Nairis Chagas e Mônica Moretti. O resultado do teste foi entregue ao colaborador em apenas 15 minutos e teve apoio da equipe de segurança e enfermagem da obra BDP.

Para Isabela, ações como esta são de grande valia. “A experiência foi proveitosa, com tudo organizado. Esta etapa é fundamental. É muito importante este tipo de triagem, porque, caso o diagnóstico seja positivo, já inicia-se o acompanhamento”, explica.

O operador de escavadeira Roberto Braz realizou pela primeira vez o teste rápido. “Achei bem legal essa iniciativa, principalmente por trazer o exame até a obra, facilita para o trabalhador”. Segundo o engenheiro de segurança Edson Ceccatto, atividades como esta, em parceria com a Prefeitura Municipal são de grande importância. “É um meio de ajudar o colaborador e promover a saúde e o bem-estar ao mesmo, especialmente a quem não tem esta oportunidade fora da obra”, destaca.

A atividade corresponde ao PCSP – Programa de Controle de Saúde Pública, que trabalhou no mês de Julho a Campanha IST/AIDS, tanto com os colaboradores BDP, quanto com os moradores do entorno da obra, com acompanhamento de Lilian Reis (Supervisão Consórcio Supereng Barragens).

#### 4. REGISTRO FOTOGRÁFICO



**Foto 1: Eng. Cecatto realizando testes**  
**Data: 26/07/2022.**



**Foto 2: Eng. Cecatto realizando testes**  
**Data: 26/07/2022.**



---

# **SUPERVISÃO DAS OBRAS DAS BARRAGENS PEDREIRA E DUAS PONTES**

## ***RELATÓRIO DE VISITA EXTERNA***

1703-00-AS-VEX-011-R00

***Visita Monitorada da Secretária Estadual de  
Infraestrutura e Meio Ambiente***

**17 de agosto de 2022**

1703-00-AS-VEX-011-R00

---

**SUMÁRIO**

1.	RESUMO EXECUTIVO.....	4
2.	OBJETIVO .....	5
3.	ATIVIDADES DESENVOLVIDAS .....	6
4.	REGISTRO FOTOGRÁFICO.....	7

---

**FOTOS**

Foto 1: Reunião de apresentação do empreendimento..... 7  
Foto 2: Visita monitorada..... 7

---

## 1. RESUMO EXECUTIVO

O presente documento relata o acompanhamento da visita de representantes da Secretaria de Infraestrutura e Meio Ambiente do Governo do Estado de São Paulo, acompanhados pelo DAEE – Departamento de Águas e Energia Elétrica.

1703-00-AS-VEX-011-R00

---

## 2. OBJETIVO

Acompanhamento e apoio na visita de representantes da Secretaria de Infraestrutura e Meio Ambiente do Governo do Estado de São Paulo, acompanhados pelo DAEE – Departamento de Águas e Energia Elétrica.

.

---

### 3. ATIVIDADES DESENVOLVIDAS

No dia 17 de agosto de 2022, a Supervisão acompanhou a visita de representantes da Secretaria de Infraestrutura e Meio Ambiente do Governo do Estado de São Paulo, acompanhados pelo DAEE – Departamento de Águas e Energia Elétrica.

Estiveram presentes no Canteiro de Obras da Barragem Pedreira, para apresentação do empreendimento e visita monitorada, os representantes da Secretaria de Infraestrutura e Meio Ambiente do Governo do Estado de São Paulo, José Amaral Vagner Neto - Secretário Executivo, Paulo Galli – Assessor; representantes do DAEE- Departamento de Águas e Energia Elétrica, Lupércio Zioldo Antonio – Diretor de Engenharia de Obras, Dr. Francisco Eduardo Loducca – Superintendente, a Gestora da UGP Ligia Oliveira e Gregory Martins de Melo da Divisão Técnica de Comunicação Social, além dos representantes Guilherme Alexandre Marques, Manoel Horácio Guerra Filho, Tibério Valsechi e João Bosco; os representantes do Consórcio BP – KPE/Cetenco, Marcelo Falcochio Coura e Michel Ohara e os representantes do CSB, George Trindade e José Zanetti.

Na apresentação do empreendimento, foram explanados assuntos pertinentes à construção das Barragens Pedreira e Duas Pontes. Foram abordados os descritivos gerais das barragens, obras complementares, detalhamento do projeto, desapropriação, características dos contratos, linha do tempo, arranjo geral, remanejamento de linhas de transmissão, Cate Amparo, UTR Camanducaia e o SAR PCJ.

Logo após a apresentação inicial, houve visita monitorada em campo nas obras de Pedreira e Duas Pontes.

#### 4. REGISTRO FOTOGRÁFICO



Foto 1: Reunião de apresentação do empreendimento







Foto 2: Visita monitorada

---





## 7. INCAS - INFORME DE OCORRÊNCIA DE NÃO CONFORMIDADE AMBIENTAL







		<b>BARRAGENS</b>				 				
		<b>PEDREIRA</b>	X	<b>DUAS PONTES</b>						
TÍTULO						Nº				
<b>INFORME DE OCORRÊNCIA DE NÃO CONFORMIDADE AMBIENTAL - INCA</b>						1703-02-AS-INC-0056-R00				
NOME SUPERVISOR						DATA DE EMISSÃO				
Marília Sales						16/9/2022				
LOCAL		Barragem Duas Pontes - Programa de Revegetação e Enriquecimento Florestal			ESTACA	NA				
MEIO	CONDICIONANTE	PROGRAMA ASSOCIADO	DESCRIÇÃO	REQUISITO LEGAL	CLASSIFICAÇÃO DO IMPACTO			LOCAL OCORRENCIA	RECOMENDAÇÕES	PRAZO ATENDIMENTO
					BAIXO	MÉDIO	ALTO			
Biótico	2.16	Programa de Revegetação e Enriquecimento Florestal	<p>Descumprimento quanto ao atendimento do Programa de Revegetação e Enriquecimento Florestal quanto as atividades de manutenção nas áreas de pantio da Futura APP de BDP no período de Agosto/2022.</p> <p><b>Lotes em que foram reprovadas as manutenções:</b> 1.27; 1.28; 5.6; 5.7; 5.8; 5.9; 7.2; 7.3 e 8.11 .</p> <p><b>Lotes em que não foram realizadas as manutenções:</b> 1.1; 1.2; 1.3; 1.4; 1.4 ; 1.5; 1.5 b; 1.6; 1.7; 1.29; 1.30; 1.31; 1.32; 1.33; 1.34; 2.9; 2.10; 2.11; 2.12; 2.13; 3.1; 3.2; 3.3; 3.3A ; 3.4; 3.5; 3.6; 3.7; 3.8; 3.9; 3.10; 3.11; 3.12; 3.13ª; 3.13; 3.14; 3.15; 3.16; 3.16 a; 3.16b; 3.17; 3.18; 3.19; 3.20; 3.21; 3.22; 3.23; 6.1; 6.2; 6.3; 7.8; 7.9; 7.10; 7.11; 7.12; 7.13B; 7.14; 7.15; 7.16; 7.17; 7.18; 7.19; 7.20; 7.21; 7.22; 7.23; 7.24; 7.25; 8.12; 8.13 8.14; 8.15; 8.16; 10.4; 10.5; 10.6; 10.7; 10.8; 10.9; 10.10; 10.11; 10.14; 10.15; 10.16; 10.17; 10.18; 10.19; 10.20; 10.21; 10.22; 10.23 10.24; 10.25; 10.26ª; 11.9 e 11.10.</p>	PBA Licença de Instalação			x	Barragem Duas Pontes	Avanço na atividade de revegetação e enriquecimento florestal.	21/9/2022
Rubrica Supervisor:						Rubrica Consórcio Construtor: _____				
ELABORADO POR: MARÍLIA SALES				APROVADO POR: HUGO MENDES		 HUGO MENDES CONSORCIO SUPERENG Eng. Ambiental		DATA: 16/09/22		


---

## 8. BOAS PRÁTICAS

DAEE		BARRAGENS			Consórcio <b>SUPERENG</b> Barragens	
		PEDREIRA	x	DUAS PONTES		
TÍTULO					Nº	
LISTA DE BOAS PRÁTICAS					1703.02.63-LBP.0043-R00	
					DATA DE EMISSÃO	
NOME TÉCNICO					30/09/2022	
Michelle Yasmin de Souza Pinheiro						
ITEM	FOTO	BARRAGENS	LOCAL	DATA	OBSERVAÇÕES	
1		Duas Pontes	Viveiro	21/09/2022	Consórcio Supereng Equipe CSB, participando do dia da árvore, plantando mudas, ipê amarelo.	
2		Duas Pontes	Canteiro Administrativo	21/09/2022	Consórcio Supereng Equipe CSB, realizando cartaz com mudas de ipê, ensinando como se plantar.	
3		Duas Pontes	Canteiro Administrativo	21/09/2022	Consórcio Supereng Equipe CSB, realizando a entrega das mudas de ipê para plantação.	
4		Duas Pontes	Canteiro Administrativo	21/09/2022	Consórcio Supereng Equipe CSB, participando do nosso mural decorado com cartolinas, com frases criativas de como preservar a natureza.	

		BARRAGENS				
		PEDREIRA	x	DUAS PONTES		
TÍTULO					Nº	
LISTA DE BOAS PRÁTICAS					1703-02-AS-LBP-0049-R00	
NOME TÉCNICO					DATA DE EMISSÃO	
Michelle Yasmin de Souza Pinheiro					30/09/2022	
ITEM	FOTO	BARRAGENS	LOCAL	DATA	OBSERVAÇÕES	
1		Duas Pontes	Refeitório	30/09/2022	<b>Boas Práticas- CBDP,</b> realizando a campanha para o dia das crianças.	
2		Duas Pontes	Canteiro Industrial	29/09/2022	<b>Boas Práticas- CBDP,</b> aproveitando o espaço para a plantação de uma horta orgânica	

# BARRAGEM DUAS PONTES



## ANEXO XXVI OFÍCIOS PROTOCOLADOS 6º RELATÓRIO QUADRIMESTRAL

**Dezembro/2022**

Período: Junho a Dezembro de 2022



[www.daapedreiraeduaspontes.com.br](http://www.daapedreiraeduaspontes.com.br)



AMPARO – SÃO PAULO



**OF/UGP BG-PCJ/Nº079/2022**

São Paulo, 25 de agosto 2022.

(SPDoc 1007993/2018 DAEE-EXP-2022/01792A)

Ref.: **Barragem Duas Pontes**

Assunto: **6º Relatório Quadrimestral de Acompanhamento- Licença Ambiental de Instalação nº 2617 (Processo: CETESB 022015/2018-69) - Atividades de fevereiro a maio de 2022.**

Excelentíssimo Senhor Prefeito,

Vimos por meio deste, encaminhar o 6º Relatório Quadrimestral de Acompanhamento das condicionantes da Licença Ambiental de Instalação nº 2617 e implantação dos programas previstos no Plano Básico Ambiental do empreendimento em epígrafe.

O documento apresentado está dividido da seguinte forma:

- PARTE I – Informações Gerais e Plano de Gestão Ambiental;
- PARTE II – Plano de Controle Ambiental de Obras;
- PARTE III – Programas do Meio Físico;
- PARTE IV – Programas do Meio Biótico;
- PARTE V – Programas do Meio Socioeconômico; e
- PARTE VI– Carta de Encaminhamento dos Programas, Relatório Complementar de Formulários e Ofícios Protocolados do 5º Relatório Quadrimestral junto à Prefeitura de Amparo e Secretaria de Meio Ambiente de Amparo.

Anexo: Mídia Digital

**LÍGIA FERNANDES DE OLIVEIRA**

Gerente Socioambiental da UGP BG-PCJ

Ao

Excelentíssimo Senhor

**Prefeito Carlos Alberto Martins**

Prefeitura Municipal de Amparo

Av. Bernardino de Campos, 705 - Centro, Amparo - SP, 13900-400



**OF/UGP BG-PCJ/Nº080/2022**

São Paulo, 25 de agosto de 2022.

(SPDoc 1007993/2018 DAEE-EXP-2022/01792A)

Ref.: **Barragem Duas Pontes**

Assunto: **6º Relatório Quadrimestral de Acompanhamento- Licença Ambiental de Instalação nº 2617 (Processo: CETESB 022015/2018-69) - Atividades de fevereiro a maio de 2022.**

Senhor Secretário,

Vimos por meio deste, encaminhar o 6º Relatório Quadrimestral de Acompanhamento das condicionantes da Licença Ambiental de Instalação nº 2617 e implantação dos programas previstos no Plano Básico Ambiental do empreendimento em epígrafe.

O documento apresentado está dividido da seguinte forma:

- PARTE I – Informações Gerais e Plano de Gestão Ambiental;
- PARTE II – Plano de Controle Ambiental de Obras;
- PARTE III – Programas do Meio Físico;
- PARTE IV – Programas do Meio Biótico;
- PARTE V – Programas do Meio Socioeconômico; e
- PARTE VI– Carta de Encaminhamento dos Programas, Relatório Complementar de Formulários e Ofícios Protocolados do 5º Relatório Quadrimestral protocolado junto à Prefeitura Municipal de Amparo e Secretaria de Meio Ambiente de Amparo.

Anexo: Mídia Digital

**LÍGIA FERNANDES DE OLIVEIRA**

Gerente Socioambiental da UGP BG-PCJ

Ao

Senhor Secretário

**Gilberto Moreira Piasse Filho**

Secretaria Municipal de Meio Ambiente

Av. Bernardino de Campos, 705 - Centro, Amparo - SP, 13900-400